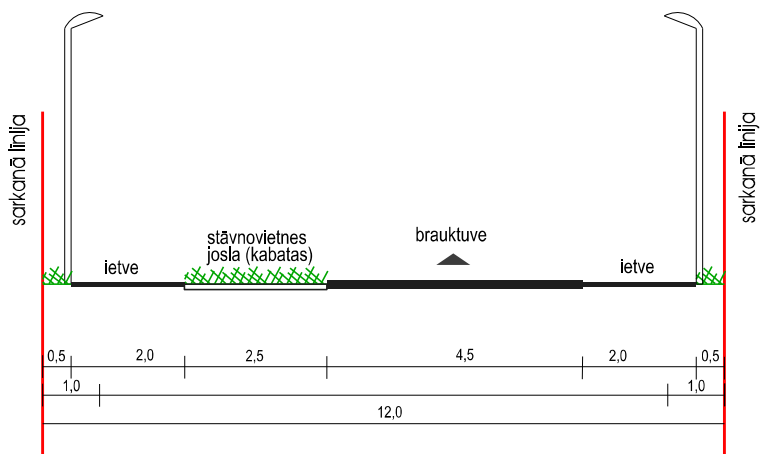



IELU PROFILI AR PLĀNOTAJĀM AUTO NOVĪETNĒM

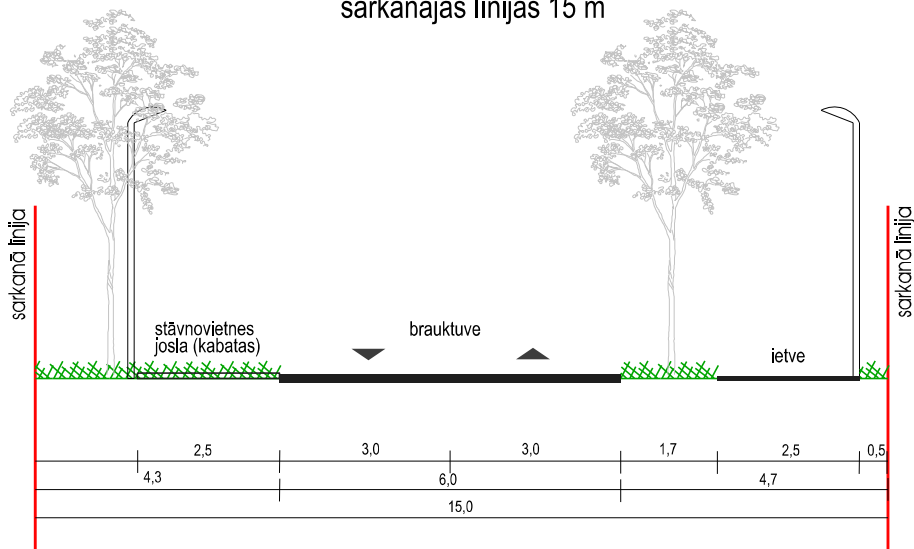
Ātrā iela
sarkanajās līnijās 12m



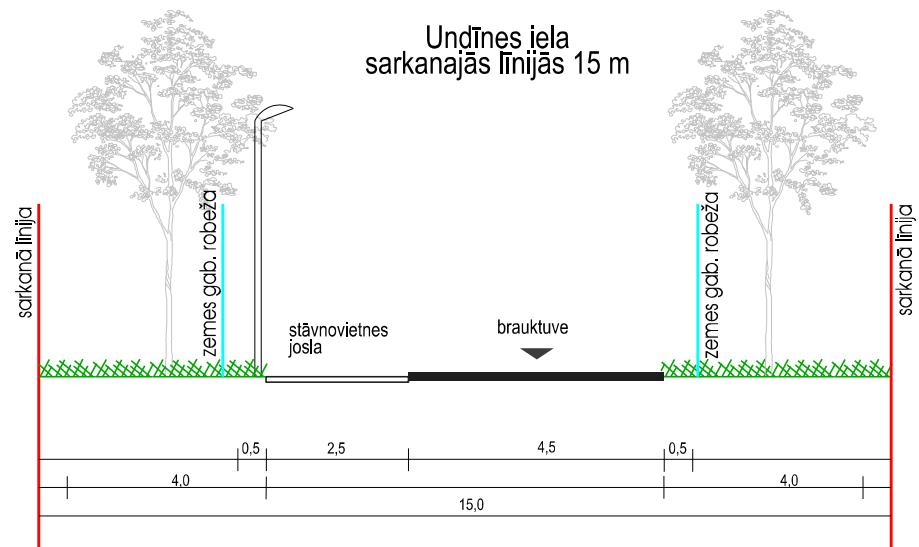
Smilšu iela (posmā no Jomas ielas līdz Jūras ielai)
sarkanajās līnijās 18 m



Pilsoņu iela (posmā no Jomas ielas līdz Jūras ielai)
sarkanajās līnijās 15 m



Undīnes iela
sarkanajās līnijās 15 m



PIEZĪMES.

1. Ielu šķēršprofilos uzrādītas perspektīvās komunikāciju trases, kuras ievērojamas izstrādājot esošo komunikāciju un brauktuviu rekonstrukcijas vai ielas tehnisko projektu.
2. Tehniskajā projektā pieļaujams šķēršprofila precizēšana.

mara.kalvane@metrum.lv, dace.celmina@metrum.lv		Pasūtījums	LOKĀLPLĀNOJUMS		
Arhitekta - plānotāja	Māra.Kalvāne	10 - 0796	teritorijai Jūrmalā starp Ērgļu ielu, Madonas ielu, dzelzceļu un pludmali		
		2014	Pasūtītājs	Jūrmalas pilsētas dome	
Izstrādātājs	D.Celmiņa	2014	Līguma nr.	90 - 13 - 00020	
			Lapas nosaukums	IELU PROFILI AR PLĀNOTAJĀM AUTO NOVĪETNĒM	
			Mērogs	Lapa	Lapu skaits
			M 1:100	8	8
			Stadija	Galīgā redakcija	

METRUM

Gertrūdes iela 47 - 3
Rīga, LV 1011, tālr. 8008100
e-mail: metrum@metrum.lv