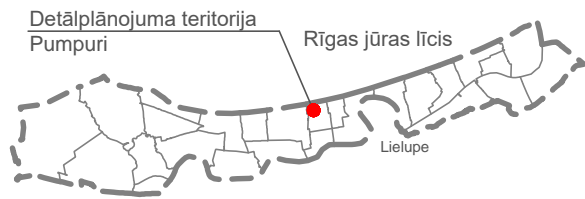
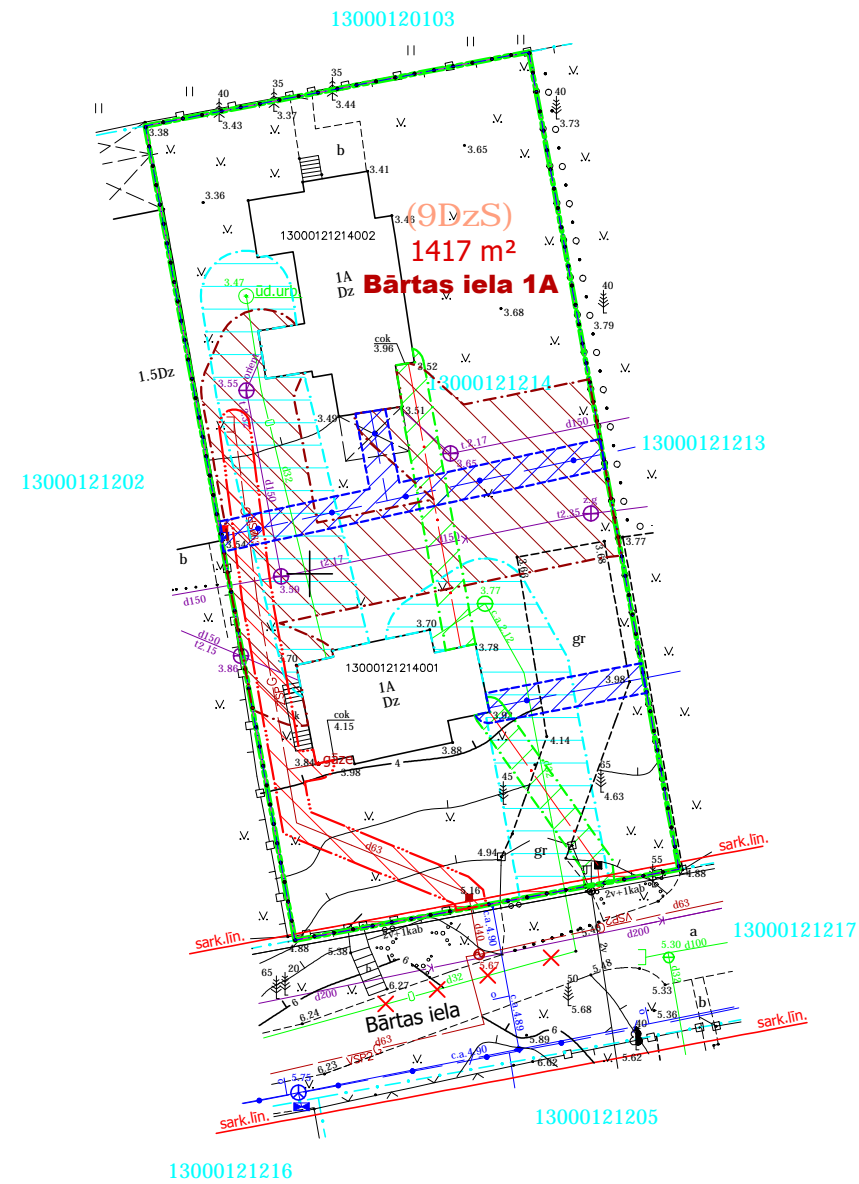


DETĀLPLĀNOJUMS ZEMESGABALAM BĀRTAS IELĀ 1A, JŪRMALĀ TERITORIJAS PAŠREIZĒJĀ IZMANTOŠANA

TERITORIJAS IZVIETOJUMS JŪRMALAS PILSĒTĀ



ESOŠAIS APBŪVES LAUKUMS UN BLĪVUMS			
Kadastra apz.	Nosaukums	Apb. lauk.	Būvtilpums
1300 012 1214 001	Dzīvojamā ēka	77,2 m ²	281 m ³
1300 012 1214 002	Dzīvojamā ēka	120,8 m ²	432 m ³
KOPĀ		198,0 m ²	713 m ³
Esošais apbūves blīvums 14,0%			



Uzmanību!
Plāns sastādīts Latvijas normālo augstumu sistēmā epochā 2000,5 (LAS-2000,5).

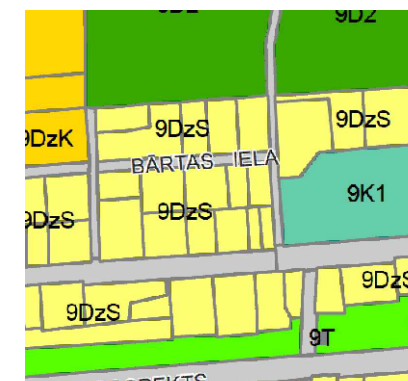
- PIEZĪMES:**
- LKS-92 koordinātu sistēma, mēroga koeficients 0.999605
 - Latvijas normālo augstumu sistēma (LAS-2000,5)
 - Uzmērīšana veikta 2015. gada 04.februārī.
Topogrāfiskā plāna platība - 0.2ha.
 - Inženiertehniskās komunikācijas daļēji apsektas dabā un salīdzinātas apkalpojošajās organizācijās.
 - Kadastra informācija atbilst VZD kadastra kartei.
635584953801102500.dgn 02.02.2015.
 - Uzmērīšanā izmantoti Jūrmalas Būvvaldes izsniegtie darba centri:
Nr.3078 x=313777.860 y=485810.646 h=3.500
Nr.3077 x=313761.276 y=485568.088 h=3.594
 - Ielu sarkanās līnijas un aizsargjoslas noteiktas atbilstoši Jūrmalas pilsētas domes 2012. gada 11. oktobra saistošajiem noteikumiem Nr.42
 - Topogrāfiskie apzīmējumi atbilst MK noteikumu Nr.281 1.pielikumam.

PIENĒMTIE APZĪMĒJUMI		
Apzīmējums	Nosaukums	KODS
	Detālplānojuma robeža	
	Zemesgabala robeža	
Bārtas iela 1A	Zemesgabala adrese	
13000121214	Kadastra numurs	
1417 m ²	Zemesgabala platība	
(9DzS)	Teritorijas atļautā izmantošana - Savrupmāju apbūves teritorija	
	Sarkanā līnija	7312030100

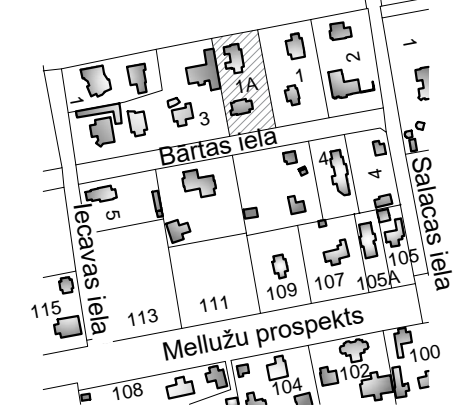
VIDES UN DABAS RESURSU AIZSARDZĪBAS AIZSARGJOSLAS			
	Baltijas jūras un Rīgas jūras līča ierobežotas saimnieciskās darbības joslas teritorija	7311010300	
	Visa teritorija	Baltijas jūras un Rīgas jūras līča krasta kāpu vides un dabas resursu aizsardzības aizsargjoslas teritorija	7311010100
	Visa teritorija	Valsts nozīmes pilsētubūvniecības pieminekļa teritorija un objekti	7314010602

EKSPLUATĀCIJAS AIZSARGJOSLAS		
	Ekspluatācijas aizsargjoslas teritorija gar pašteses kanalizācijas vadu	7312010300
	Ekspluatācijas aizsargjoslas teritorija ap ūdensvadu, kas atrodas līdz 2 metru dziļumam	7312010101
	Ekspluatācijas aizsargjoslas teritorija gar elektrisko tīklu kabeļu līniju	7312050201
	Ekspluatācijas aizsargjoslas teritorija gar gāzesvadu ar spiedienu līdz 0,4 megapaskāliem	7312080101
	Ekspluatācijas aizsargjoslas teritorija gar pazemes elektronisko sakaru tīklu līniju un kabeļu kanalizāciju	7312040100
	Ekspluatācijas aizsargjoslas teritorija gar ielu vai ceļu - sarkanā līnija	7312030100

TERITORIJAS ZONĒJUMS



KVARTĀLA SHĒMA



- Piezīmes:**
- Teritorija atrodas Valsts nozīmes pilsētubūvniecības pieminekļa „Vaivaru – Asaru – Mellužu – Pumpuru – Jaundubultu vasarnīcu rajoni” (valsts aizsardzības nr.6082) teritorijā un ir tā daļa.
 - Nekustamā īpašuma lietošanas mēķis - 0601.
 - Esošais teritorijas apbūves blīvums 14,0%.

 SIA GEO Jūrmala, Reģ. Nr.40103578894, Dzirciema iela 3-15, Rīga, LV-1083 Biroja adrese: Slokas iela 69, Jūrmala, LV-2015, tel.26423358, e-pasts atisb77@gmail.com	Pasūtītājs: Jūrmala, Bārtas iela 1A		Lapas 1	
	Planšetes Nr. 4222-32-44.4		Lapa 1	
Pasūtītāja reģistrācijas Nr.1137-TP		Topogrāfiskais plāns		Mērogs 1:500
Pasūtītājs: SIA LDU		Lapa 1		
valdes loceklis	A.Baumanis	07.04.2015.		
Sertificēta persona Atis Baumanis, Nr.AC000000014				
mērnieks	A.Baumanis	04.02.2015.		
palīgs	M.Brinkmanis	04.02.2015.		

DETĀLPLĀNOJUMS ZEMESGABALAM BĀRTAS IELĀ 1A, JŪRMALĀ				GRAFISKĀ DAĻA		
kadastra nr. 1300 012 1214, z/g platība 1417 m ²				TERITORIJAS PAŠREIZĒJĀ IZMANTOŠANA		
Izstrādātājs	SIA VALGER ARHITEKTI			Mērogs	Lapa	Lapu skaits
Arhitekts	V.BĒRZIŅA	2016.	Pasūtītājs Una Līce	M 1:500	1	3
Projekta vad.	R.ANSULE	2016.		Jūrmala, 2015./2016.gads		