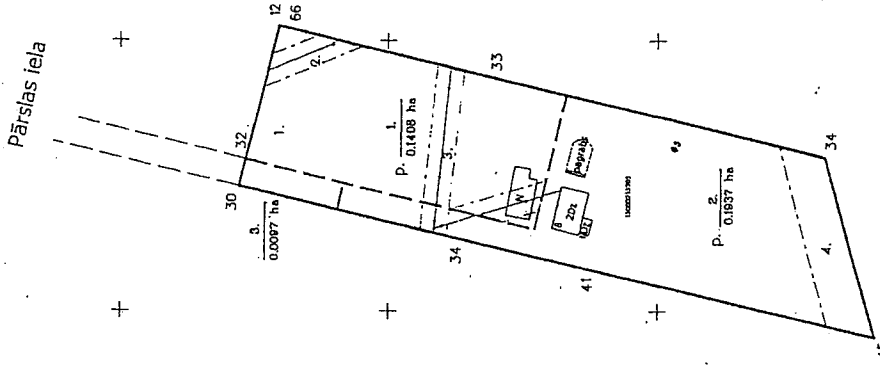
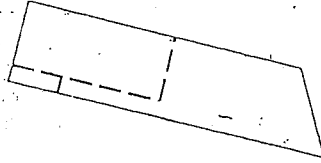
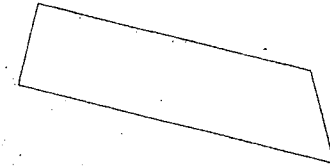


Projektētā teritorijas shēma
pirms zemes ierīcības projekta
izstrādes

Projektētā teritorijas shēma
pēc zemes ierīcības projekta
izstrādes

Pārslas iela

Pārslas iela



Esotās zemes vienības Kadastra apzīmējums	Platība
13000213205	0.3442 ha
Kopā	0.3442 ha

Projektētās zemes vienības platības un apgrūninājumi		
Nr.	Projektiētās zemes vienības Platības no esošajām zemes vienībām	Apgrūninājumi Kārtas Nr. / Klasifikācijas kods
1.	13000213205 - 0.1408 ha	1. 73110103000 2. 73120402000 3. 73120502001
2.	13000213205 - 0.1937 ha	1. 73110103000 2. 73120402000 3. 73120502001 4. 73120306001
3.	13000213205 - 0.0097 ha	1. 73110103000

Uzņēmējums reģistrēts
Jūrmalas filiāles dienestā
Inženierdarbi un ģeodēzijas darbi
18.02.2016
Np. Kustava Ģilbīts
(paraksts) (uzvārds, uzv.)

Apzīmējumi:

- projektiētās teritorijas robeža
- uzņēmēja zemes vienības robeža ar robežpunktu
- ēka
- projektiēto zemes vienību robežas
- robeža, kas tiks likvidēta
- nekustamo īpašumu apgrūninājuma robežas
- 1. projektiējamo zemes vienības nummurs un platība
0.1554 ha
- teritorijas robeža, kas var kalpot reālservitūta
īesības nodibināšanai


ORGANIZĀCIJA	KOMUNIKĀCIJA	PARAKSTS	DATUMS	UZVĀRCS
SIA "JŪRMALAS ŪDENS"	ŪDENS VADĒŠANĀS	PARAKSTS	11.02.2016	J.Liņģon
A/S "LATVIJAS GĀZE"	GĀZES VADĒŠANĀS	PARAKSTS	11.02.2016	M.Obis
SIA "JŪRMALAS SILTUMS"	SILTUMTĪKLS	PARAKSTS	11.02.2016	I.Ciņģiņš
A/S "SADALES TĪKLS"	EL. KABELI	PARAKSTS	11.02.2016	A. Abol
SIA "JŪRMALAS ČAIŠMA"	EL. KABELI	PARAKSTS	11.02.2016	G.Svalb
SIA "JŪRMALAS ŪDENS"	TELEFONA KABEĻI	PARAKSTS	11.02.2016	I.Solovjovs
SIA "JŪRMALAS ŪDENS"	MELOBRĀCIJA	PARAKSTS	11.02.2016	P.Piņķe
VAS "LATVIJAS DZELZCEĻS"	DZELZCEĻS	PARAKSTS	17.02.2016	E. Kalvīns

JŪRMALAS PĪESĒTAS EKSPĻUĀTEJOSĀ ORGĀNIZĀCIJU SKAŅOJUMS
PAR PLĀNĀ UZRĀDĪTO APAKŠZEMES KOMUNIKĀCIJU AIZARGOŠĀM

Zemes ierīcības projekts

Jūrmala, Pārslas iela 8

Zemes ierīcības projekta ģeometriskā daļas mērogs 1:500
IKS-92 koordinātu sistēma
Mēroga koeficients 0,995
Kartogrāfiskā pamatine - SIA Intra MTD izstrādātais ģeogrāfiskais plāns
Zemes robežu plāns: Valsts zemes dienests - M1:500



Projektam piekritību, iebildumu nav, īpašuma
Pārslas iela 8 īpašnieks

Apliecinu, ka zemes ierīcības projekts izstrādāts atbilstoši normu
aktu prasībām, kas regulē zemes ierīcības projekta izstrādi

Zemes ierīcītājs: Kārlis Kraslins
Zemes ierīcītājs: Uldis Gau
Zemes ierīcītāja akreditācijas Nr.: AA000000074
18.02.2016. daļa Nr. 02 no 0201.1

Pielikums Jūrmalas pilsētas domes
2016. gada 10. marta lēmumam Nr. 126
(protokols Nr. 3, 21. punkts)