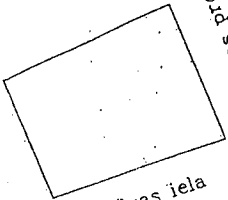
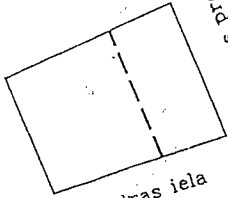


Projektiētā teritorijas shēma
pirms zemes ierīcības projekta
izstrādes



Indras iela

Projektiētā teritorijas shēma
pēc zemes ierīcības projekta
izstrādes

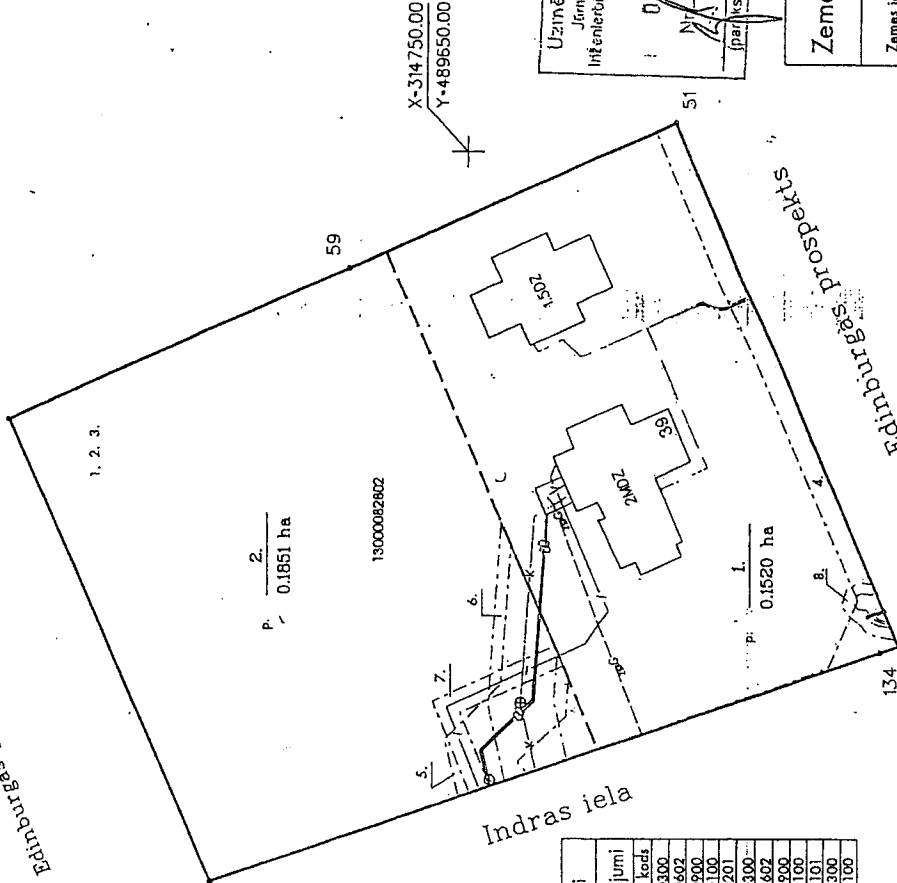


Indras iela

Edinburgas projekts

Edinburgas projekts

55



Esošās zemes vienības	
Kadastrā apzīmējums	Platība
13000082802	0.3371 ha
Kopā	0.3371 ha

Projektiētās zemes vienības platības un apgrūdinājumi				
Nr.	Projektiētās zemes vienības platības no esošajām zemes vienībām	Kārto Nr.	Klasifikācijas kods	Apgrūdinājumi
1.	13000082802 - 0.1520 ha	1.	7311010300	
		2.	7314010602	
		3.	7311090900	
		4.	7312030100	
		5.	7312050201	
		6.	7311010300	
		7.	7314010602	
2.	13000082802 - 0.1851 ha	1.	7311090900	
		2.	7312030100	
		3.	7312010101	
		4.	7312010300	
		5.	7312040100	
		6.	7312040100	
		7.	7312040100	

SASKAŅOTS
Pēc zemes vienību robežas atbilst Nekustamajam Ipašuma Valsts Reģistrā un zemes vienību robežas atbilst Nekustamajam Ipašumu Valsts Reģistrā. Nekustamajam Ipašumu Valsts Reģistrā ir ieviestas tehniskās akta noteikājām datu sagatavošanas tehniskajām prasībām.

Viesis kārto Nr. (amats) + Zemes vienības (vārds, urvārds) + Zeme (datums)

01.12.2015 (datums)

Documents elektroniski parakstīti Valsts zemes dienestā Rīgā. Dokumenta oriģināls jānodrošina elektronisko parakstu. Dokumenta numurs 008480.stn.

Saskaņots Valsts kultūras pieminekļu aizsardzības inspekcija - Nr. 14.3	PARAKSTS	08.12.2015
Vadītāja vietniece V. Močiņa	PARAKSTS	

JŪRMALAS PILSETAS EKSPLOATĒJOŠO ORGANIZĀCIJU SĪKANOJUMS PAR PLĀNĀ UZĀRĀTO APKĀRŠENES KOMUNIKĀCIJU AIZRĀCĪSLĀU				
ORGANIZĀCIJA	KOMUNIKĀCIJA	PARAKSTS	DATUMS	UZVĀRDS
SIA "JŪRMALAS ĪDENS"	ĪDENS VAIDS KANALIZĀCIJA	PARAKSTS	19.11.2015	J.ĻĒDINS
A/S "LATVIJAS GĀZE"	GĀZES VAIDS	PARAKSTS	19.11.2015	M.ČOŠA
SIA "JŪRMALAS SĻTUMS"	SĻTUMTIKLĀ	PARAKSTS	19.11.2015	I.ČEČO
A/S "SADALES TIKLS"	EL. KABELU	PARAKSTS	19.11.2015	A.ĀBRO
SIA "JŪRMALAS GĀSMA"	EL. KABELU	PARAKSTS	19.11.2015	V.ČIRBĒRIČA
SIA "Lattelecom"	TELEFONA KABEĻU	PARAKSTS	19.11.2015	I.SKAJĀLE
SIA "JŪRMALAS ĪDENS"	MEĢDIRĀCIJA	PARAKSTS	19.11.2015	G.KRĪVĀ

Apzīmējumi:

- projektiētās teritorijas robeža
- uzmērīta zemes vienības robeža ar robežpunkti
- ēka
- projektiētā zemes vienību robeža
- robeža, kas tiks likvidēta
- nekustamo īpašumu apgrūdinājuma robežas
- 1. — projektiējamās zemes vienības numurs un platība 0.1554 ha
- teritorijas robeža, kas var kalpot realservitūta iestības nodrošināšanai

Uzmērījuma reģistrācija
Jūrmalas pilsētas domes
Inženierbūvniecības un ģeodēzijas nodaļā


08.02.2016

(paraksts) (uzvārds, uzvārds)

Zemes ierīcības projekts Jūrmala, Edinburgas prospekts 39

Zemes ierīcības projekta grafiskās daļas mērogs 1:500
IKS-92 koordinātu sistēma, Mēroga koeficients 0.9
Kartogrāfiskā pamatne - pašvaldības datu bāzes planšete 4222-33-55.4
Zemes robežu plāns: Valsts zemes dienests - M1:500

Projekta izstrādātājam personai, izstrādātājam personai, izstrādātājam personai		Alvars Pļaveniņš	09.02.
Zemes ierīcības projekta izstrādātājam personai, izstrādātājam personai, izstrādātājam personai		Uldis Gau	01.12.
Zemes ierīcības sertifikāts Nr. AA000000074 (izsniegts 03.01.2011., derīgā līdz 02.01.2016.)			



līdz 29232907