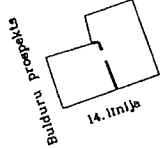
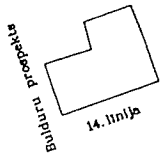


Pielikums Jūrmalas pilsētas domes
2016.gada 10.marta lēmumam Nr.128
(protokols Nr.3, 23.punkts)

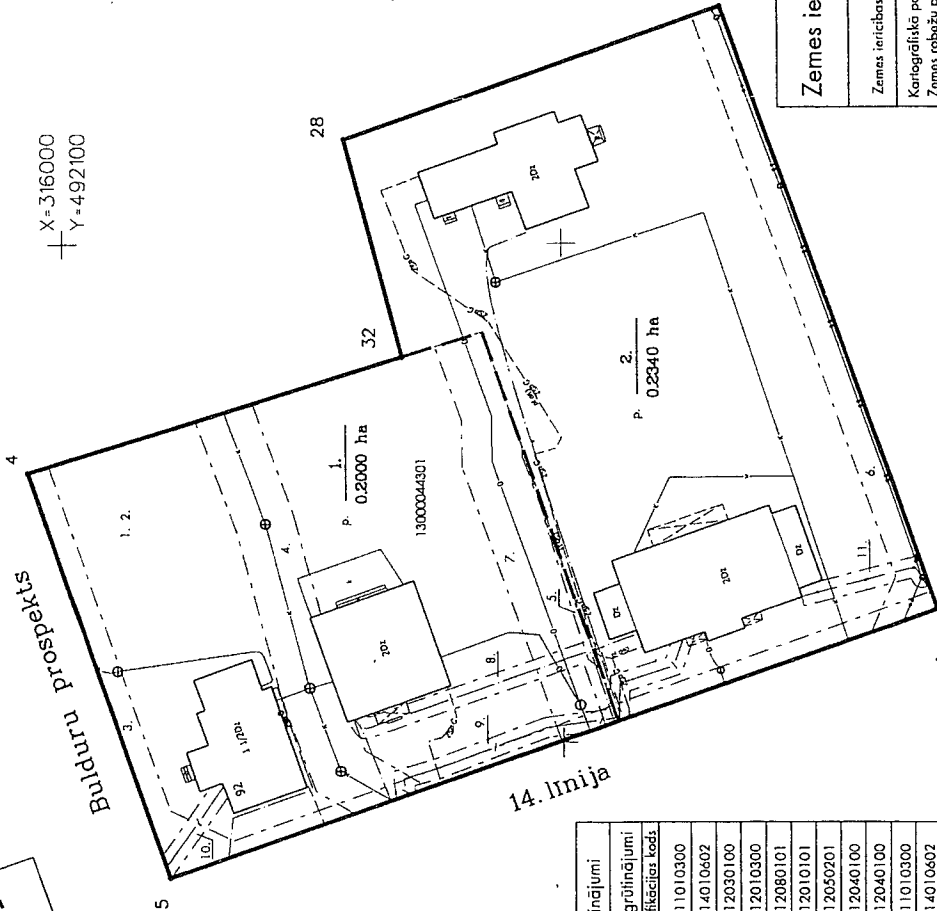
Projektētā teritorijas shēma
pēc zemes ierīcības projekta
izstrādes



Projektētā teritorijas shēma
pirms zemes ierīcības projekta
izstrādes



X = 316000
Y = 492100



Esotās zemes vienības Kadastra apzīmējums	Platība
13000044301	0,4340 ha
Kopā	0,4340 ha

Projektētās zemes vienības un apgrūņējumi	
Nr.	Platības no esošajām zemes vienībām
1.	7311010300
2.	7314010602
3.	7312030100
4.	7312010300
5.	7312080101
7.	7312010101
8.	7312050201
9.	7312040100
10.	7312040100
1.	7311010300
2.	7314010602
3.	7312030100
6.	7312040200
8.	7312050201
9.	7312040100
11.	7312040100

Saskarotais Valsts kultūras pieminekļu aizsargzības inspekcija - Nr. 12	PARAKSTS	02.02.2016
Vadītāja vietniece V. Macīra	PARAKSTS	

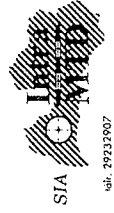
ORGANIZĀCIJA	KOMUNIKĀCIJA	PARAKSTS	DATUMS	UZVārds
SIA "JŪRMALAS ŪDENS"	ŪDENS VADĒŠANĀ	PARAKSTS	28.01.2016	JULIČEVS
A/S "LATVIJAS GĀZE"	GĀZES VADĒŠ.	PARAKSTS	28.01.2016	MĀČIS
SIA "JŪRMALAS SILUMS"	SILUMTĪKLI	PARAKSTS	28.01.2016	VIKES
A/S "SADALĪTĀS TĪKLS"	EL. KĀBĒLĒ	PARAKSTS	28.01.2016	G. KĀBĒLĒ
SIA "JŪRMALAS GAISMA"	EL. KĀBĒLĒ	PARAKSTS	28.01.2016	G. SVĒBĒ
SIA "JŪRMALAS ŪDENS"	TELEFONA KĀBĒLĒ	PARAKSTS	28.01.2016	P. PIHTE
SIA "JŪRMALAS ŪDENS"	MELNĀCIJA	PARAKSTS	28.01.2016	P. PIHTE

Apzīmējumi:

- projektētās teritorijas robeža
- uzmērīta zemes vienības robeža ar robežpunktiem
- ēka
- projektēto zemes vienību robežas
- robeža, kas tiks likvidēta
- nekustamo īpašumu apgrūņojuma robežas
- 1. projektējama zemes vienības numurs un platība
- 0.1554 ha
- teritorijas robeža, kas var kalpot reālservitūta ierīcības nodibināšanai

Zemes ierīcības projekts Jūrmala, Bulduru prospekts 92

Zemes ierīcības projekta grafiskās daļas mērogs	1:500	LKS-92 koordinātu sistēma	Mēroga koeficients 0,9996008
Kartogrāfiskā pamatne - SIA "Intra AID" 06.08.2015 izgatavotais topogrāfiskais plāns			
Zemes robežu plāns: Valsts zemes dienests - M1:500			
Projektam piekritu, lēmējumu nav, īpašuma Bulduru prospekts 92 īpašniece	Natalija Kirisova		
Projektam piekritu, lēmējumu nav, īpašuma Bulduru prospekts 92 īpašnieka pilnvarotā persona	Daina Borisenoka		
Apliecinu, ka zemes ierīcības projekts izstrādāts atbilstoši normatīvo aktu prasībām, kas regulē zemes ierīcības projekta izstrādi			
Zemes ierīcītājs	Uldis Gau	Zemes ierīcītāja sertifikāta Nr.	AA000000074
(zīmogu Nr.01.01.2011, datums: 02.02.2016.)			



intraaid