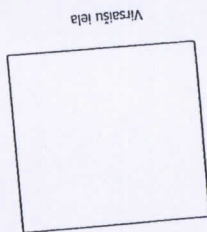
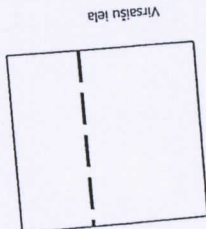


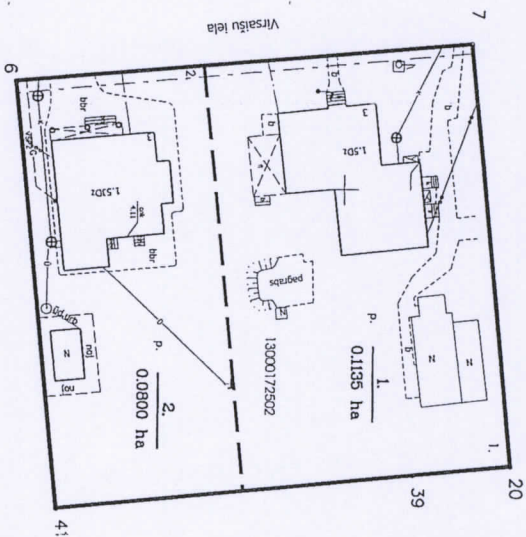
Projekta teritorijas shēma  
pirms zemes ierīcības projekta  
izstrādes



Projekta teritorijas shēma  
pēc zemes ierīcības projekta  
izstrādes



### Pielikums Jūrmalas pilsētas domes 2016.gada 8.jūnija lēmumam Nr.273 (protokols Nr.7, 22.punkts)



Esošās zemes vienības	
Kods/stra opzīmējums	Platība
13000172502	0,1935 ha
Kopā 0,1935 ha	

Projekta zemes vienības platības un apgrūrinājumi				
Nr.	Platības no esošajām zemes vienībām	Kartes Nr.	Apgrūrinājumi	Klasifikācijas kods
1.	13000172502 - 0,1135 ha	2	Z311010300	Z312030100
2.	13000172502 - 0,0800 ha	1	Z311010300	Z311010300
		2.	Z312030100	Z312030100

JŪRMALAS PUSĒRTAS EKSPLUATĒRISĀS ORGANIZĀCIJU SĀKUMS PĀR PĀLIŅĀ UZBŪVĪTO APRAKŠTES KOMUNIKĀCIU AZARĢOSI.AM				
ORGANIZĀCIJA	KOMUNIKĀCIJA	PARAKSTS	DATA/S	UZVĒRŠOS
SIA "JŪRMALAS DĒRĒNS"	DĒRĒNS VADOŠS KANĀLIZĀCIJA	PARAKSTS	11.02.2016	J.Liudžins
A/S "LATVIJAS GĀZE"	GĀZES VAODS	PARAKSTS	11.02.2016	M.Obis
SIA "JŪRMALAS SĒTUMS"	SĒTUMIŅĀKLS	PARAKSTS	11.02.2016	L.Čudāra
A/S "SĀDĀLES TĪKLS"	EL. KĀBEĻI	PARAKSTS	11.02.2016	A.Mārga
SIA "JŪRMALAS GĀSMA"	EL. KĀBEĻI	PARAKSTS	11.02.2016	I.Čerņoberga
SIA "Latiņģeoni"	TELEFONA KĀBEĻI	PARAKSTS	11.02.2016	I.Safrīte
SIA "JŪRMALAS DĒRĒNS"	MĒLONĀCIJA	PARAKSTS	11.02.2016	G.Krievs

Apzīmējumi:

- projekta teritorijas robeža
- — — — — uzņēmņa zemes vienības robeža ar robežpunktu
- ēka
- — — — — projekta zemes vienību robežas
- — — — — robeža, kas tiks likvidēta
- — — — — nekustamo īpašumu apgrūrinājuma robežas
- 1 — — — — — projekta zemes vienības numurs un platība
- 0.1554 ha
- — — — — teritorijas robeža, kas var kalpot redzervīti
- — — — — tiesības nodibinātānai

### Zemes ierīcības projekts

### Jūrmala, Virsašu iela 3

Zemes ierīcības projekta grafiskās daļas mērogs	1:500	LKS92 koordinātu sistēma	Mēroga koeficients 0,9999605
Kartogrāfiskā pamatma - SIA "Intra MTD" izstrādātais topogrāfiskais plans			
Zemes robežu plans : Valsts zemes dienests - M1:500			
Projekta pieņemšanas, labidzumu nov. īpašuma			
Virsašu iela 3 īpašnieks		Ziedonis Keganiņš	
Projekta pieņemšanas, labidzumu nov. īpašuma			
Virsašu iela 3 īpašnieks		Sigurs Sturēters	
Apliecinu, ka zemes ierīcības projekts izstrādāts atbilstoši normatīvo aktu prasībām, kas regulē zemes ierīcības projekta izstrādi:			
Zemes ierīcītājs	Uldis Gau		
Zemes ierīcītāja sertifikāts Nr. AA000000074			
Izņemts 03.01.2011. datūn, lēm. 02.01.2016.			



ph. 29232907