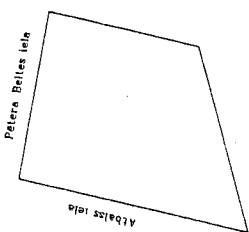
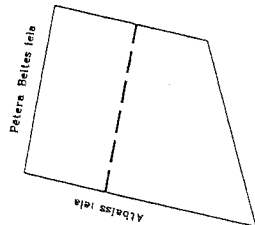


Projektēta teritorijas shēma
pirms zemes ierīcības projekta
izstrādes



Projektēta teritorijas shēma
pēc zemes ierīcības projekta
izstrādes



Esošās zemes vienības	
Kadastra apzīmējums	Platība
13000211601	2,9785 ha
Kopā: 2,9785 ha	

Pēteru Beltes iela

66

67

1. 1.7188 ha
2. 1.2597 ha
13000211601

Atbalss iela

1. 1.7188 ha

2. 1.2597 ha

13000211601

14 K22

drupas pagr.

23

Projektētās zemes vienības platības un apgrūtinājumi			
Nr.	Platības no esošajām zemes vienībām	Kārta Nr.	Apgrūtinājumi
			Klasiifikācijas kods
1.	13000211601 - 1,7188 ha	1.	731010300
		2.	7312030100
		3.	7312050201
		4.	7312040200
2.	13000211601 - 1,2597 ha	1.	731010300
		2.	7312030100
		3.	7312050201
		4.	7312040200
		5.	7312010400

571

Pielikums Jūrmalas pilsētas domes 2016.gada 14.jūlija lēmumam Nr.331 (protokols Nr.9, 38.punkts)

ORGANIZĀCIJA	KOMUNIKĀCIJA	PARAKSTS	DATUMS	UZVĀRDS
SIA "JŪRMALAS ŪDENIS"	ŪDENIS VAJŠ, KANALIZĀCIJA	PARAKSTS	26.05.2016	G.Kivle
A/S "LATVIJAS GĀZE"	GAZES VAJŠS	PARAKSTS	26.05.2016	O.Obolēns
SIA "JŪRMALAS SILTUMS"	SILTUMTIKLI	PARAKSTS	26.05.2016	A.Kocēns
A/S "SADALES TIKLS"	ĒL. KABELU	PARAKSTS	26.05.2016	A. Abols
SIA "JŪRMALAS GAISMA"	ĒL. KABELU	PARAKSTS	26.05.2016	V. Grinbergs
SIA "Lettecom"	TELEFONA KABELU	PARAKSTS	26.05.2016	I. Šubovičova
SIA "JŪRMALAS ŪDENIS"	INĒLORĀCIJA	PARAKSTS	26.05.2016	P. Pīlste
VAS "Latvijas dzelzceļš"	MEZGĀRĀCIJA SAŅĒMT AR PĀRZĒU	PARAKSTS	26.05.2016	E. Kalmiņa

Apzīmējumi:

- projektētās teritorijas robeža
- uzņēmēja zemes vienības robeža ar robežpunktu
- ēka
- projektēto zemes vienību robežas
- * robeža, kas tiks likvidēta
- - - nekustamo īpašumu apgrūtinājuma robežas
- 1. projektējamas zemes vienības numurs un platība
- 0.1554 ha
- teritorijas robeža, kas var kalpot rediseservitāta
- iesības nodibināšanai


UZMĒRĀJUMS REĢISTRĒTS
an elektroniskā paraulāta
veidā un tā spēkā ir
iesauvērtība un funkcionāla nodiļa
Kadastra Gaišis 31.05.2016
Nr. 646-2016

Zemes ierīcības projekts

Jūrmalā, Atbalss iela 14

Zemes ierīcības projekta grafiskās daļas mērogs	1:500	LKS-92 koordinātu sistēma	Mēroga koeficients 0,999605
Karogrāfiskā pamatne - Jūrmalas pašvaldības izsniegtā topogrāfiskā uzņēmējuma planēte - 42223134.1			
Zemes robežu plāns: Valsts zemes dienests - M1:500			

Projekta pieņemšanas datums	Projekta izstrādātājs	Projekta pārbaudītājs	Projekta apstiprinātājs
01.06.2016	Ivars Krūmiņš	Ivars Krūmiņš	Ivars Krūmiņš
01.06.2016	Ojārs Grigūlis	Ojārs Grigūlis	Ojārs Grigūlis
01.06.2016	Inese Origule	Inese Origule	Inese Origule
01.06.2016	Oļavs Kušķis	Oļavs Kušķis	Oļavs Kušķis
01.06.2016	Sandra Salmaņa	Sandra Salmaņa	Sandra Salmaņa



lph. 29232907

Apliecinu, ka zemes ierīcības projekts izstrādāts atbilstoši normatīvo aktu prasībām, kas regulē zemes ierīcības projekta izstrādi

Zemes ierīcītājs: Uldis Gau

Zemes ierīcītāja sertifikāts Nr. AA000000074
(izsniegta 03.01.2011., derīgā līdz 01.01.2021.)