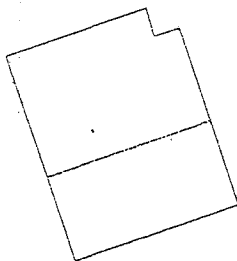
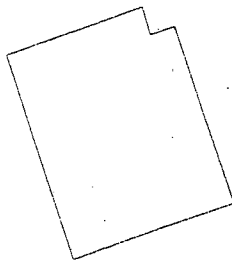


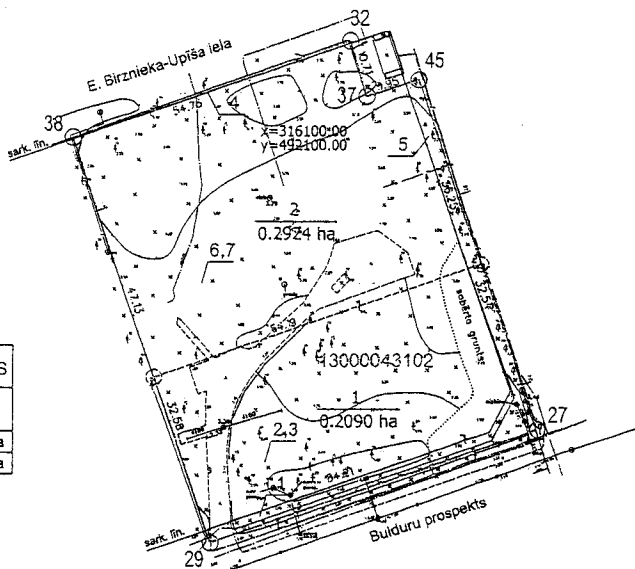
PROJEKTĒTĀS TERITORIJAS SHĒMA
PIRMS ZEMES IERĪCĪBAS PROJEKTA
IZSTRĀDES

PROJEKTĒTĀS TERITORIJAS SHĒMA
PĒC ZEMES IERĪCĪBAS PROJEKTA
IZSTRĀDES



Pielikums Jūrmalas pilsētas domes
2016.gada 14.jūlija lēmumam Nr.332
(protokols Nr.9, 39.punkts)

ESOŠĀS ZEMES VIENĪBAS	
KADAŠTRA APZĪMĒJUMS	PLATĪBA
1300 004 3102	0.5014 ha
KOPĀ 0.5014 ha	



APZĪMĒJUMI	
	NOSAUKUMS
	PROJEKTĒTĀS TERITORIJAS ROBEŽA
29	UZMĒRĪTA ZEMES VIENĪBAS ROBEŽA AR ROBEŽPUNKTU UN TĀ NUMURU
	PROJEKTĒTĀS ZEMES VIENĪBAS ROBEŽAS AR ROBEŽPUNKTU UN TĀ NUMURU
1	PROJEKTĒTĀS ZEMES VIENĪBAS NUMURU UN PLATĪBA
	SARKANĀ LĪNIJA (esošā)
7312030100	EKSPLUATĀCIJAS AIZSARGJOSLA TERITORIJA GAR. IELU VAI CEĻU - SARKANĀ LĪNIJA
7311010300	BALTJAS JŪRAS UN RĪGAS JŪRAS LICĀ IEROBEŽOTĀS SAIMNIECISKĀS DARBĪBAS JOSLAS TERITORIJA
7314010602	VALSTS NOZĪMES PILSĒTBŪVNIECĪBAS PIEMINEKĻA TERITORIJA UN OBJEKTI

PROJEKTĒTĀS ZEMES VIENĪBAS UN APGRŪTINĀJUMI				
PROJEKTĒTĀS ZEMES VIENĪBAS			APGRŪTINĀJUMI	
Nr.	PLATĪBAS NO ESOŠĀJĀM ZEMES VIENĪBĀM	PLATĪBA	KĀRTAS Nr.	KLASIFIKĀCIJAS KODS
1.	1300 004 3102 0.2924 ha	0.2090 ha	1	7312030100
			2	7311010300
			3	7314010602
2.	1300 004 3102 0.2090 ha	0.2924 ha	4	7312030100
			5	7312030100
			6	7311010300
			7	7314010602
		KOPĀ	0.5014 ha	

UZMĒRĪJUMS REGISTRĒTS
un elektroniski parakstīts
Jūrmalas pilsētas domes
Inženierbūvju un ģeodēzijas nodalā

Jolanta Gau 11.04.2016.
Nr. 354



SASKANOTS			
SIA "JŪRMALAS GAISMA"	V.Grīnbergs	31.03.2016.	(PARAKSTS)
SIA "Lattelecom"	I.Solovjova	31.03.2016.	(PARAKSTS)
AS "Sadales tīkls"	J.Hohs	31.03.2016.	(PARAKSTS)
AS "Lātvijas Gāze"	M.Osis	31.03.2016.	(PARAKSTS)
SIA "Jūrmalas ūdens"	P.Plinte	31.03.2016.	(PARAKSTS)
Jūrmalas pilsētas dome	J.Gau	11.04.2016.	(PARAKSTS)
Valsts kultūras pieminekļu aizsardzības inspekcija	V.Maciņa	12.01.2016.	(PARAKSTS)

LKS-92 TM koordinātu sistēma
Baltijas augstumu sistēma
Mēroga koeficients 0.999601

ZEMES IERĪCĪBAS PROJEKTS Bulduru prospekts 75, Jūrmala			
Zemes ierīcības projekta grafiskās daļas mērogs 1:1000	Kartogrāfiskā materiāla pamatne - zemes robežu plāns, VZO, 07.03.1995., 1:1000;		
Koordinātu sistēma LKS-92 Mēroga koeficients 0.999601	inženiertopogrāfiskās planšetes Nr. 4222-44-23.1		
Projektam piekritu, iebildumu nav. SASKANOTS, īpašuma Bulduru prospekts 75 īpašnieks	<i>[Signature]</i>	Natella Krasavceva 20.	APR. 2016
Zemes ierīkojuma sertifikāta Nr.AA000000081, izdots 27.01.2011., derīgs 26.01.2016., pagarināts 26.01.2021.			
Apliecinu, ka zemes ierīcības projekts izstrādāts atbilstoši normatīvo akta prasībām, kas regulē zemes ierīcības projekta izstrādi.	<i>[Signature]</i>	D. Eglīte	12.03.2016