


Projektēta teritorijas shēma  
pirms zemes ierīcības projekta  
izstrādes

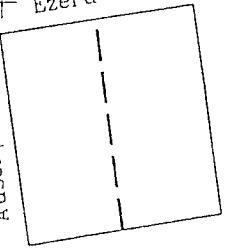
Ausekļa iela



Ezeru iela

Projektēta teritorijas shēma  
pēc zemes ierīcības projekta  
izstrādes

Ausekļa iela

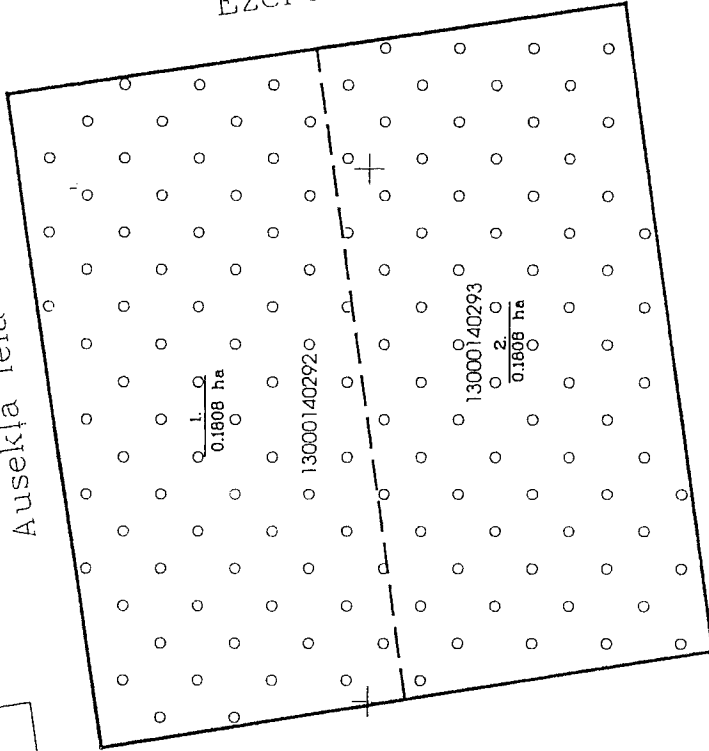


Ezeru iela

103

220

Ausekļa iela



58

125

Esošās zemes vienības	
Koordināta apzīmējumi	Platība
13000149105	0.3616 ha
Kopā	
	0.3616 ha

Projektējās zemes vienības platības un apgrūdinājumi			
Projektējās zemes vienības Nr.	Platība ha	Apgrūdinājumi	Kārtas Nr.
1.	13000149105 - 0.1808 ha	7311010300	1
2.	13000149105 - 0.1808 ha	7311010300	1

UZMĒRĪJUMS REĢISTRĒTS  
un elektroniski parakstīts  
Jūrmalas pilsētas domes  
Intenterībuju un ģeodēzijas nodaļā  
Kaspars Gulbis 11.08.2016  
Nr. 780-2016

# Pielikums Jūrmalas pilsētas domes 2016.gada 15.septembra lēmumam Nr.452 (protokols Nr.13, 34.punkts)

JŪRMALAS PĪLSĒTAS ĒKSPĒRIETĀJOSĒJO ORGANIZĀCIJU SĀKUMDĀMS PĀP PLĀNĀ UZRĀDĪTO APKĀPŠĒMAS KOMUNIKĀCIU ĀRĒRCĪOSLĀN			
ORGANIZĀCIJA	KOMUNIKĀCIJA	PARAKSTS	DATUMS
SIA "JŪRMALAS DŒMENS"	DŒMENS VADS, KANALIZĀCIJA	PARAKSTS	11.08.2016
4/5 "LETVĪJUS GĀSĒ"	GAZĒS VADS	PARAKSTS	11.08.2016
SIA "JŪRMALAS SĒTUMS"	SĒTUMTĪNĪ	PARAKSTS	11.08.2016
4/5 "SADALĒS TĪKLS"	ĒL KĀBELI	PARAKSTS	11.08.2016
SIA "JŪRMALAS GĀSMA"	ĒL KĀBELI	PARAKSTS	11.08.2016
SIA "Lottecom"	TELEFONA KĀBELI	PARAKSTS	09.08.2016
SIA "JŪRMALAS DŒMENS"	SEKŪRĪCIJA	PARAKSTS	11.08.2016

$$+ \begin{matrix} x=312100 \\ y=483700 \end{matrix}$$

Apzīmējumi:

- projektējās teritorijas robeža
- uzmērīta zemes vienības robeža ar robežpunktu
- ēka
- projektēto zemes vienību robežs
- ★ robeža, kas tiks likvidēta
- nekustamo īpašumu apgrūdinājuma robežas
- 1. projektējamo zemes vienības numurs un platība
- 0.1554 ha
- teritorijas robeža, kas var kalpot reālservitūta
- tiesības nodibināšanai

Zemes ierīcības projekts

Jūrmala, Ezeru iela 40

Zemes ierīcības projekta grafiskās daļas mērogs: 1:500

LKS-92 koordinātu sistēma

Mēroga koeficients 0.999605

Kartogrāfiskā pamatine - inženierbūvju un ģeodēzijas nodaļas izstrādātā projekta Nr. 422232.34.2.13000

Zemes robežu plāns: Valsts zemes dienests - M1:500

Projektam piekrišanu, iebildumu nav, īpašuma  
Ezeru iela 40 īpašnieces pilnvarotā persona

Andris Mišs

12.08.2016

Apliecinu, ka zemes ierīcības projekts izstrādāts atbilstoši normatīvo  
aktu prasībām, kas regulē zemes ierīcības projekta izstrādi



SIA

Zemes ierīcītājs

12.08.2016

Zemes ierīcītāja sertifikāts Nr. AA000000074