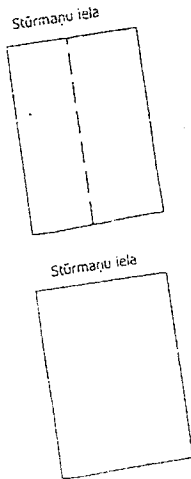


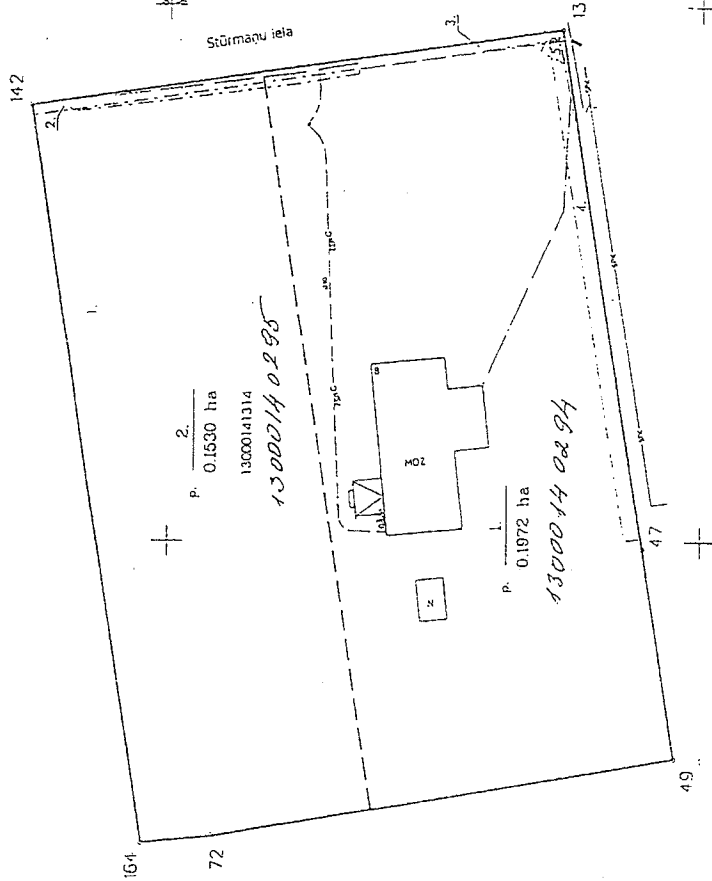
Projektēta teritorijas shēma
par mēzemes teritorijas projekta
izstrādi



| Esošās zemes vienības | |
|-----------------------|-----------|
| Kadastrā apzīmējums | Platība |
| 13000141314 | 0,3502 ha |
| Kopā | 0,3502 ha |

| Projektētās zemes vienības platības un apgrūdinājumi | | | |
|--|------------------------------------|------------|---|
| Nr. | Platība no esošajām zemes vienībām | Kārtas Nr. | Apgrūdinājumi |
| | | | Klasifikācijas kods |
| 1 | 13000141314 | 0,1972 ha | 1. 7311010300 2. 7312030100 3. 7312040100 4. 7312010201 5. 7312050300 |
| 2 | 13000141314 | 0,1530 ha | 1. 7311010300 2. 7312030100 3. 7312040100 |

Pielikums Jūrmalas pilsētas domes 2016.gada 15.septembra lēmumam Nr.454 (protokols Nr.13, 36.punkts)



| ORGANIZĀCIJA | KOMUNIKĀCIJA | PARAKSTS | DATEĻS | UZVARDS |
|-----------------------|----------------------|----------|------------|-----------|
| SIA "JŪRMALAS ŪDENS" | ŪDENS VADĪTĀVVALDĪBA | PARAKSTS | 26.07.2016 | J.ĻAVČINS |
| A/S "LATVIJAS GĀZĒ" | GĀZES VADĪS | PARAKSTS | 27.07.2016 | S.ĻAVČINS |
| SIA "JŪRMALAS SLIUMS" | SLIUMTIRKLI | PARAKSTS | 26.02.2016 | I.ČERŠOVS |
| A/S "SADALES TIRKLS" | EL. KABELI | PARAKSTS | 26.02.2016 | M.ČERŠOVS |
| SIA "JŪRMALAS GĀSMA" | EL. KABELI | PARAKSTS | 27.07.2016 | V.ČERŠOVS |
| SIA "Lielgabumi" | TELEFONA KABELI | PARAKSTS | 20.07.2016 | J.ŠKARĪTE |
| SIA "JŪRMALAS ŪDENS" | MĒLURĀCIJA | PARAKSTS | 26.07.2016 | P.ĻAVČINS |

Apzīmējumi:

- projektētās teritorijas robeža
- uzņēmilo zemes vienības robeža ar robežpunktiem
- ēka
- projektēto zemes vienību robežas
- x- robeža, kas tiks likvidēta
- nekustamo īpašumu apgrūdinājuma robežas
- 1. projektējamo zemes vienības numurs un platība
0,1554 ha
- teritorijas robeža, kas var kalpot reālserverīša
- līesības nodibināšanai

Zemes teriības projekts Jūrmaia, Stūrmaņu iela 8

Zemes teriības projekta grafiskās daļas mērogs: 1:500 IKS-92 koordinātu sistēma Mēroga koeficients 0,9994008
Korrigētišķo pemaite - inženierbūvju un ģeodēzijas nodaļas izstrādātā planiēte Nr. 4222-32-42.2.13000
Zemes robežu plāns: Valsts zemes dienests - M1-500


Projektējamā zemes vienība ir izstrādāta, iebildumu nav, īpašuma
SIA "JŪRMALAS ŪDENS" pilsētā, iebildumu nav, īpašuma
SIA "JŪRMALAS ŪDENS" pilsētā, iebildumu nav, īpašuma

Projekta izstrādātājs: Uldis Čeršovs
Zemes teriķotājs: Uldis Čeršovs
25.07.2016

Projekta izstrādātājs: Uldis Čeršovs
Zemes teriķotājs: Uldis Čeršovs
25.07.2016

Aplicinu, ko zemes teriķības projekts izstrādājis, cībilstēti normatīvo
akto prasībām, kas regulē zemes teriķības projekta izstrādi

Zemes teriķotājs: Uldis Čeršovs
25.07.2016



UZABĒRĪJUMS REĢISTRĒTS
un elektroniski parakstīts
Jūrmalas pilsētas domes
Informāciju un ģeodēzijas nodaļā
Kaspars Gulbis 28.07.2016
Nr. 741-1016