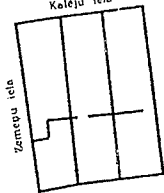
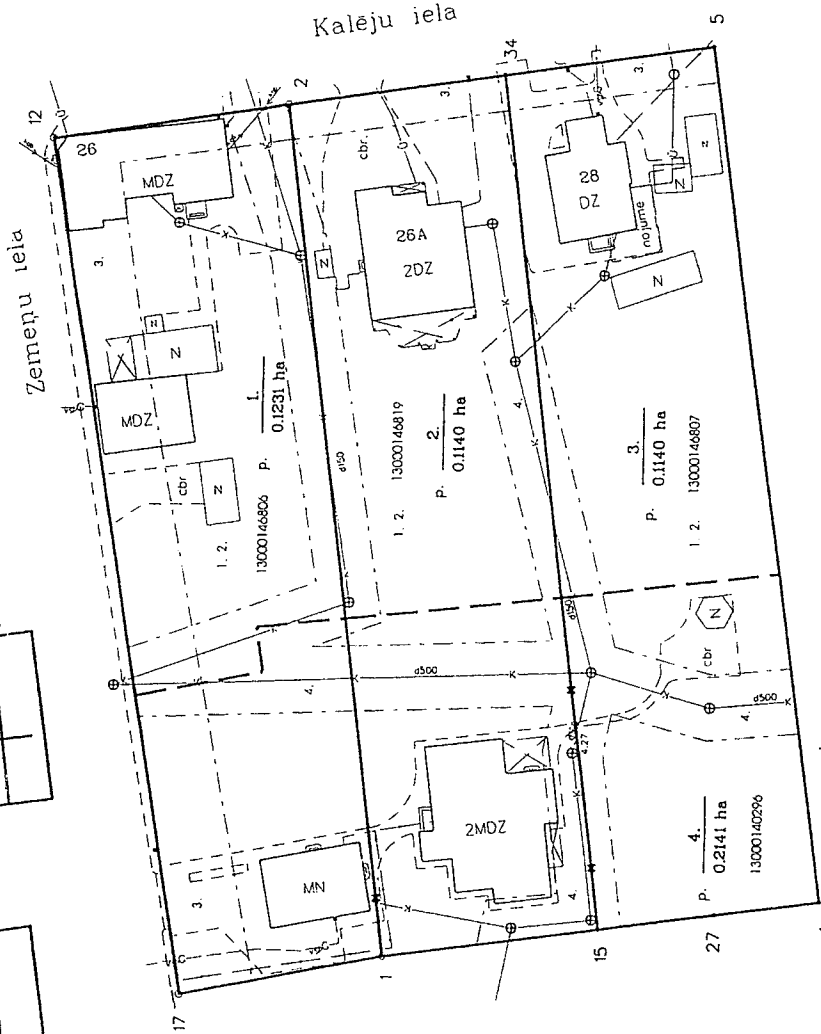
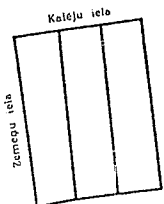


**Pielikums Jūrmalas pilsētas domes  
2016.gada 15.septembra lēmumam Nr.455  
(protokols Nr.13, 37.punkts)**

Projekta teritorijas shēma  
pēc zemes teriģības projekta  
izstrādes



Projekta teritorijas shēma  
pirma zemes teriģības projekta  
izstrādes



ORGANIZĀCIJA	KOMARKĀCIJA	PARAKSTS	DAĻUMS	UZVĀRDS
SA "JŪRMALAS DOME"	JŪRMALAS DOME	PARAKSTS	30.09.2012	JL-CPD
A/S "LATVIJAS GAZE"	JŪRMALAS GAZE	PARAKSTS	02.11.2012	L.VĪSTERIS
A/S "JŪRMALAS SILTUMS"	SILTUMTĪRE	PARAKSTS	02.11.2012	A.SĀMS
A/S "SADALEB TĪKLS"	ĒL-KABEĻI	PARAKSTS	02.11.2012	V.C/RESNET
SA "JŪRMALAS GĀSMA"	ĒL-KABEĻI	PARAKSTS	02.11.2012	V.C/RESNET
SA "CITRUS SOLUTIONS"	TELEFONA KABELI	PARAKSTS	30.10.2012	J.SĒKALIE

x=312800.00  
y=483350.00

Apzīmējumi:

- projektētās teritorijas robeža
- uzņēmēja zemes vienības robeža ar robežpunktu āķa
- projektēto zemes vienību robežas
- robeža, kas tiks likvidēta
- nekustamo īpašumu apgrūdinājuma robežas
- projektējamais zemes vienības numurs un platība
- teritorijas robeža, kas var kalpot reālservitūta tiesības nodibināšanai

**UZMĒRĪJUMS REĢISTRĒTS**  
un elektroniski parakstīts  
Jūrmalas pilsētas domes  
Inženertīklu un ģeodēzijas nodaļā  
**Kaspars Gulbis 28.07.2016**  
Nr. 738-2016

Zemes teriģības projekts		Mēroga koeficients 0,999603	
Jūrmala, Kalēju iela 26, Kalēju iela 26A un Kalēju iela 28		Mēroga koeficients 0,999603	
Zemes teriģības projekta grafiskās daļas mērogs:	1:500	IKS92 koordinātu sistēma	Mēroga koeficients 0,999603
Karigrāfiskā pamatne - topogrāfisko uzņēmējumu plānāte ar noteikumu M 1: 500 Nr. 4222-32-34.3-13000			
Zemes robežu plāni: Veģis zemes dienests - M1.500.			
Projektam piekļu, iebildumu nov. īpašumu Kalēju iela 26, 26A un 28 dom. daļā īpašnieka		Violeta Šmārgone	
Projektam piekļu, iebildumu nov. īpašumu Kalēju iela 26 dom. daļā īpašnieka		Ināra Polakša	
Projektam piekļu, iebildumu nov. īpašumu Kalēju iela 26 A dom. daļā īpašnieka		Jelena Jakušina	
Projektam piekļu, iebildumu nov. īpašumu Kalēju iela 28 dom. daļā īpašnieka		Anna Krivenkova	
Projektam piekļu, iebildumu nov. šķū Kalēju iela 26 dom. daļā īpašnieka		Aija Meijere	
Apliecinu, ka zemes teriģības projekts izstrādāts atbilstoši normatīvo aktu prasībām, kas regulē zemes teriģības projekta izstrādi			
Zemes teriģotājs	Uldis Gau	Zemes teriģotāja Nr.	AA000000074
		Izstrādātāja Nr.	AA000000074
		Datums	15.10.2012

Projektētās zemes vienības platības un apgrūdinājumi			
Nr.	Platības no esošajām zemes vienībām	Kārtas Nr.	Apgrūdinājumi
			Klasifikācijas kods
1.	13000146806 - 0.1231 ha	1.	Z311010300
		2.	Z314020102
		3.	Z312030100
		4.	Z312010300
2.	13000146819 - 0.1140 ha	1.	Z311010300
		2.	Z314020102
		3.	Z312030100
		4.	Z312010300
3.	13000146807 - 0.1140 ha	1.	Z311010300
		2.	Z314020102
		3.	Z312030100
		4.	Z312010300

Esošās zemes vienības	
Kadastra apzīmējums	Platība
13000146806	0.1902 ha
13000146819	0.1975 ha
13000146807	0.1875 ha
<b>Kopā</b>	<b>0.5652 ha</b>