Projektētās teritorijas shēma pirms zemes ierīcības projekta izstrādes

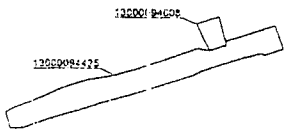

Projektētās teritorijas shēma pēc zemes ierīcības projekta izstrādes

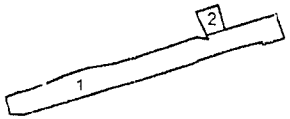



Pielikums Jūrmalas pilsētas domes 2016.gada 15.septembra lēmumam Nr.456 (protokols Nr.13, 38.punkts)

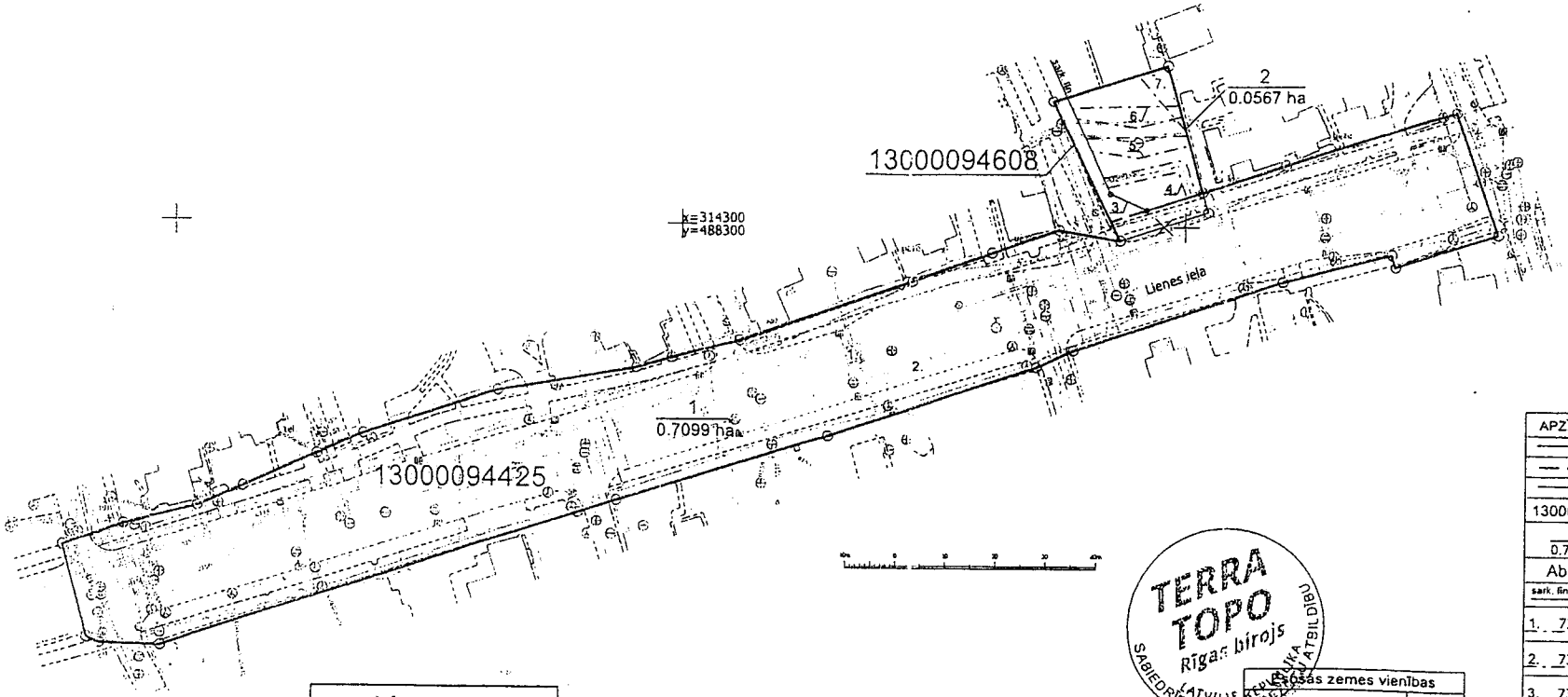

APZĪMĒJUMI	APRAKSTS
	Projektētās teritorijas robeža
	Projektētās zemes vienības robeža
	Esošās zemes vienības robeža ar robežpunkt
13000094425	Zemes vienības kadastra apzīmējums
1 / 0.7099 ha	Projektētās zemes vienības numurs un platība
Abc 123	Teksta pieraksts
sark. lin	Ielas sarkanā līnija ar pagrieziena punktu
1. 7311010300	Baltijas jūras un Rīgas jūras līča ierobežotas saimnieciskās darbības joslas teritorija
2. 7314010602	valsts nozīmes pilsētbūvniecības piemineklā teritorija un objekti
3. 7312030100	ekspluatācijas aizsargjoslas teritorija gar ielu vai ceļu – sarkanā līnija
4. 7312050201	ekspluatācijas aizsargjoslas teritorija gar elektrisko tīklu kabeļu līniju
5. 7312010101	ekspluatācijas aizsargjoslas teritorija ap ūdensvadu, kas atrodas līdz 2 m dziļumam
6. 7312010300	ekspluatācijas aizsargjoslas teritorija gar pašteces kanalizācijas vadu
7. 7312040100	ekspluatācijas aizsargjoslas teritorija gar pazemes elektronisko sakaru tīklu līniju un kabeļu kanalizāciju

TERRA TOPO Rīgas birojs SABIEDRĪBA AR IERĪTĒTU ATBILDĪBU LATVIJAS ĢEODĒZISTU APVIENĪBA

UZMĒRĪJUMS REĢISTRĒTS
un elektroniski parakstīts
Jūrmalas pilsētas domes
Inženierbūvju un ģeodēzijas nodaļā

Jolanta Gau 08.08.2016

Nr. 766-2016

Esošās zemes vienības	
Kadastra apzīmējums	Platība (ha)
1300 009 4425	0.7019
1300 009 4608	0.0647
Kopā:	0.7666

Projektētās zemes vienības un apgrūtinājumi				
Projektētās zemes vienības			Apgrūtinājumi	
Nr.	Platības no esošajām zemes vienībām	Platība (ha)	Nr.	Klasifikācijas kods
1.	13000094425 0.7019 ha 13000094608 0.0080 ha	0.7099	1. 2. 3. 4.	7311010300 7314010602 7314020102 7312030100
2.	13000094608 0.0567 ha	0.0567	1. 2. 3. 4. 5. 6. 7. 8.	7311010300 7314010602 7314020102 7312030100 7312050201 7312010101 7312010300 7312040100
	Kopā:	0.7666		

SASKAŅOJUMI

ORGANIZĀCIJA	KOMPETENCE	PARAKSTS	DATUMS	UZVĀRDS
Jūrmalas pilsētas domes Inženierbūvju un ģeodēzijas nodaļa	Topogrāfiskā pamatne un projekta risinājumi	(e-paraksts)	08.08.2016.	J.Gau
SIA "Jūrmalas Gaisma"	Ielu apgaismojums	(paraksts)	21.07.2016.	A.Grīnbergs
SIA "Jūrmalas Ūdens"	Ūdensvadi un kanalizācija	(paraksts)	21.07.2016.	G.Klīve
SIA "Jūrmalas Ūdens"	Drenāžas sistēmas	(paraksts)	21.07.2016	P.Plinte
SIA "Jūrmalas siltums"	Siltumtīkli	(paraksts)	21.07.2016.	I.Čivčiša
AS "Sadales tīkls" Pierīgas rajons	Elektrolīkļu ekspluatācija	(paraksts)	21.07.2016.	N.Vāveris
AS "Latvijas Gāze, Jūrmalas iecirknis	Gāzesvadi	(paraksts)	21.07 2016	M.Osis
SIA "Latelecom", Lielrīgas reģions	Elektronisko sakaru tīkli	(paraksts)	21.07 2016.	A.Puzirjovs
Valsts kultūras pieminekļu aizsardzības inspekcija	Valsts nozīmes kultūras pieminekļu aizsargjoslas	(paraksts)	21.07.2016.	V.Mačiņa

ZEMES IERĪCĪBAS PROJEKTS
zemes vienību robežu pārkārtošanai
Lienes iela 4425 un Lienes iela 39, Jūrmala

Zemes ierīcības projekta grafiskās daļas mērogs 1:1000
Koordinātu sistēma LKS-92 TM
Mēroga koeficients 0.999605

Kartogrāfiskā materiāla pamatne - zemes robežu plāni:
z.v.kad.apz. 13000094425 - VZD Lielrīgas reģionālās nodaļas Jūrmalas pilsētas Mērniecības birojs, mērnieks Dz.Striks 10.01.2001., M1:1000;
z.v.kad.apz. 13000094608 - VZD Jūrmalas pilsētas nodaļas Mērniecības birojs, mērnieks L.Lagzdiņa 15.11.1995., M1:500

Projektam piekritu, iebildumu nav
SAŠKANOTS: Īpašumu Lienes iela 4425 un Lienes iela 39, Jūrmala īpašnieka Jūrmalas pilsētas pašvaldības pilnvarotā persona

(paraksts) (vārds, uzvārds) Jolanta Gau (datums:) 9.08.16

Zemes ierīcības darbos sertificēta persona, sert. Nr. BA-21-1-[illegible] 19.06.2014., un derīgs līdz 18.06.2019.

Apliecinu, ka zemes ierīcības projekts izstrādāts atbilstoši normatīvo aktu prasībām, kas regulē zemes ierīcības projekta izstrādi.

Ivars Žagars 18.07.2016.