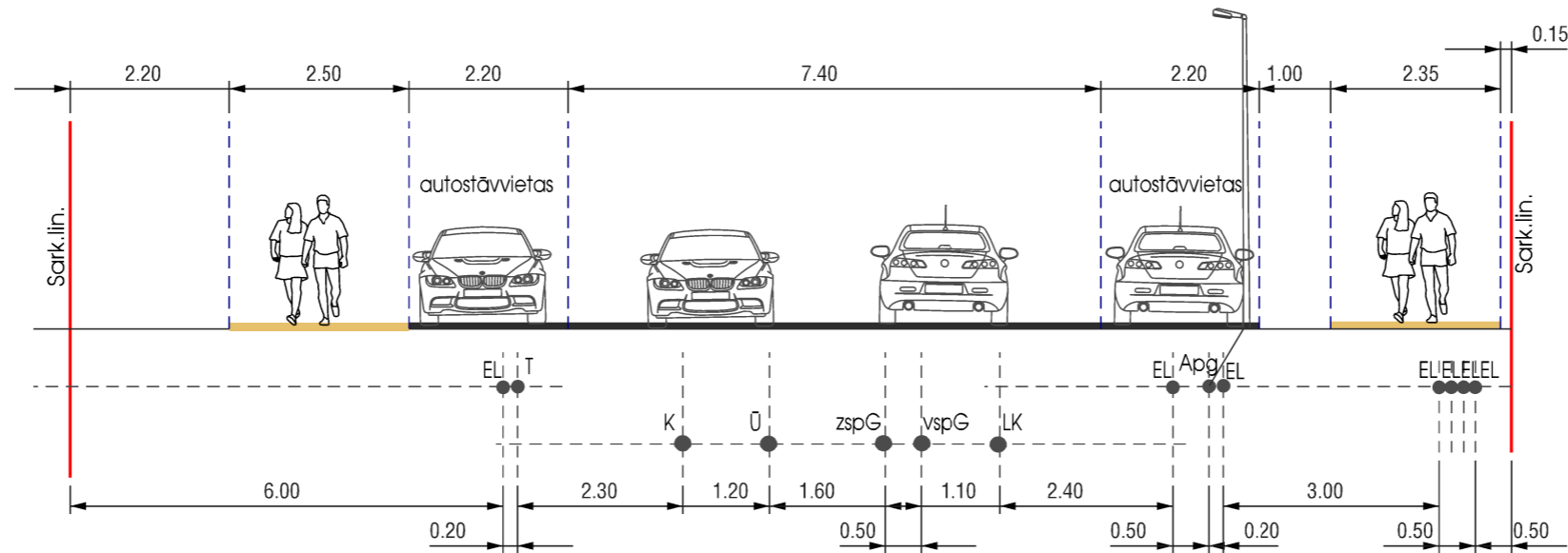
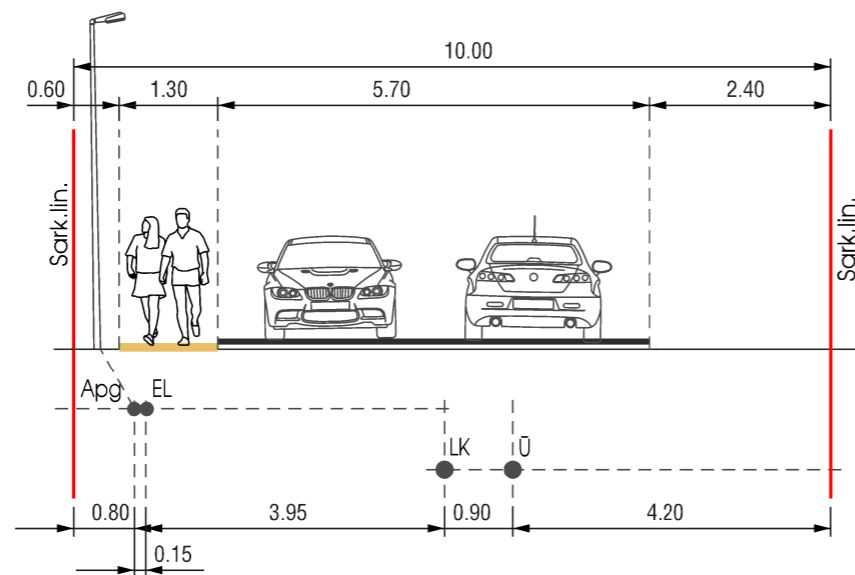


# IELU ŠĶĒRSPROFILI

DZINTARU prospekts sarkanās līnijas 20.0m  
griezums A - A (esošs)



MĀLPILS ielas sarkanās līnijas 10.0m  
griezums B - B (esošs)




## APZĪMĒJUMI

- T esošie elektroniskie sakaru tīkli
- EL esošie elektrotīkli
- vspG esošs vidēja spiediena gāzes vads
- zspG esošs zema spiediena gāzes vads
- Ū esošie ūdensapgādes tīkli
- K esošie sadzīves kanalizācijas tīkli
- LK esoši lietus kanalizācijas tīkli
- Apg esošs ielu apgaismojums

## PIEZĪMES:

1. Esošās Jūrmalas pilsētas ielu sarkanās līnijas tika noteiktas izstrādājot vienotu pilsētas sarkano līniju detālplānojumu, kas tika apstiprināts ar Jūrmalas pilsētas domes 2000.gada 8.marta Saistošajiem noteikumiem Nr.3.

DETĀLPLĀNOJUMS zemesgabalam JŪRMALĀ, DZINTARU PROSPEKTĀ 17 (kadastra Nr.1300 008 1107, z/g platība 3452 kv.m)				 reg.nr.40103480281 tālr. +37126439223 e_pasts: iveta.puuke@gmail.com		
PASŪTĪTĀJS		Irina Kovaļova				
		Easton Development Limited		IELU ŠĶĒRSPROFILI		
vadītāja	I.Pūķe		2016.15.08.			
arhitekta	I.Pabērza		2016.15.08.			
plānotāja	L.Lankovska		2016.15.08.			
				Mērogs	Lapa	Lapu skaits
				M 1:100	3	5
				Jūrmala, 2016.gads		