

ROBEŽPUNKTU KOORDINĀTAS

LKS-92 SISTĒMĀ

Mēroga koeficients 0.999605

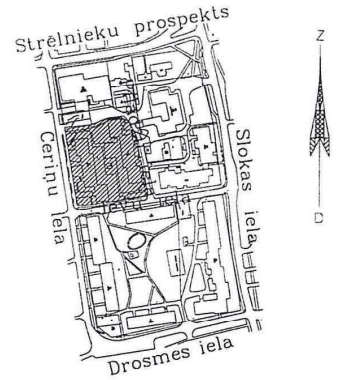
	X	Y
140	313655.93	485911.35
141	313661.45	485940.88
142	313665.90	485948.87
143	313668.02	485965.91
144	313664.60	485974.29
145	313652.92	485980.93
146	313593.63	485993.63
147	313589.82	485992.48
148	313580.53	485936.66
149	313579.96	485924.19

Zemesgabala plāns

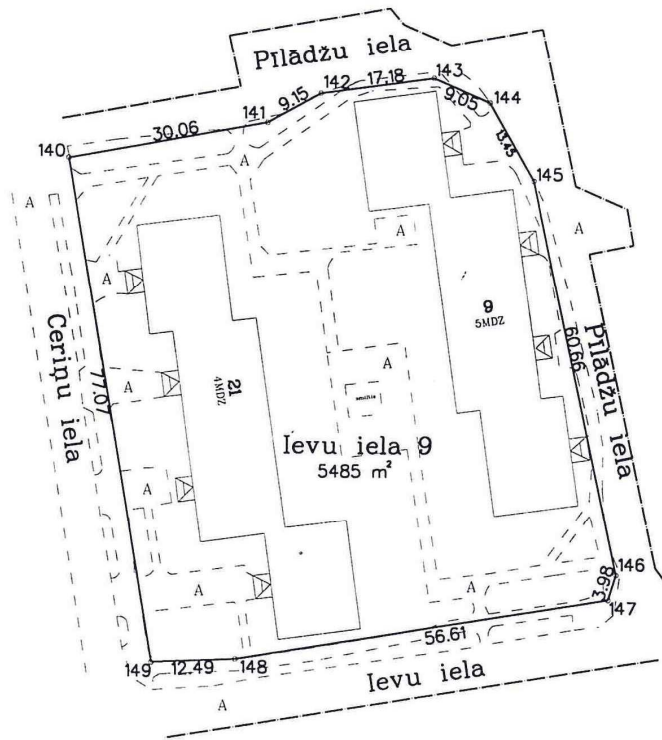
2. pielikums

2016.gada _____

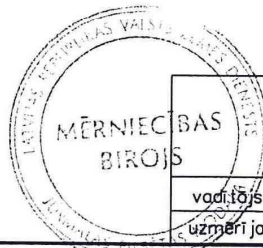
Zemes nomas līgumam Nr. _____



Apstiprināts ar Jūrmalaspilsētas Zemes komisijas 1998.gada 4.septembra lēmumu Nr.I585



Mērogs 1: 1000



VALSTS ZEMES DIENESTS
Jūrmalas pilsētas nodaļa
mērnīcības birojs

kods	pilsēta	vieta	parcele
	1300	010	2803

vadītājs	U.Gau	<i>U. Gau</i>	13.08.98.
uzmērēja	A. Jansons	<i>A. Jansons</i>	13.08.98.