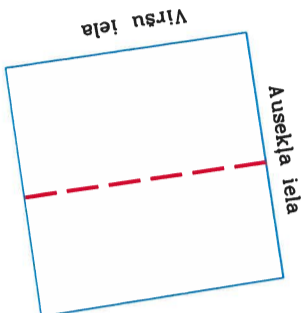
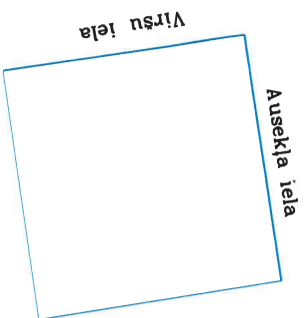


Projektētā teritorijas shēma
pirms zemes ierīcības projekta
izstrādes

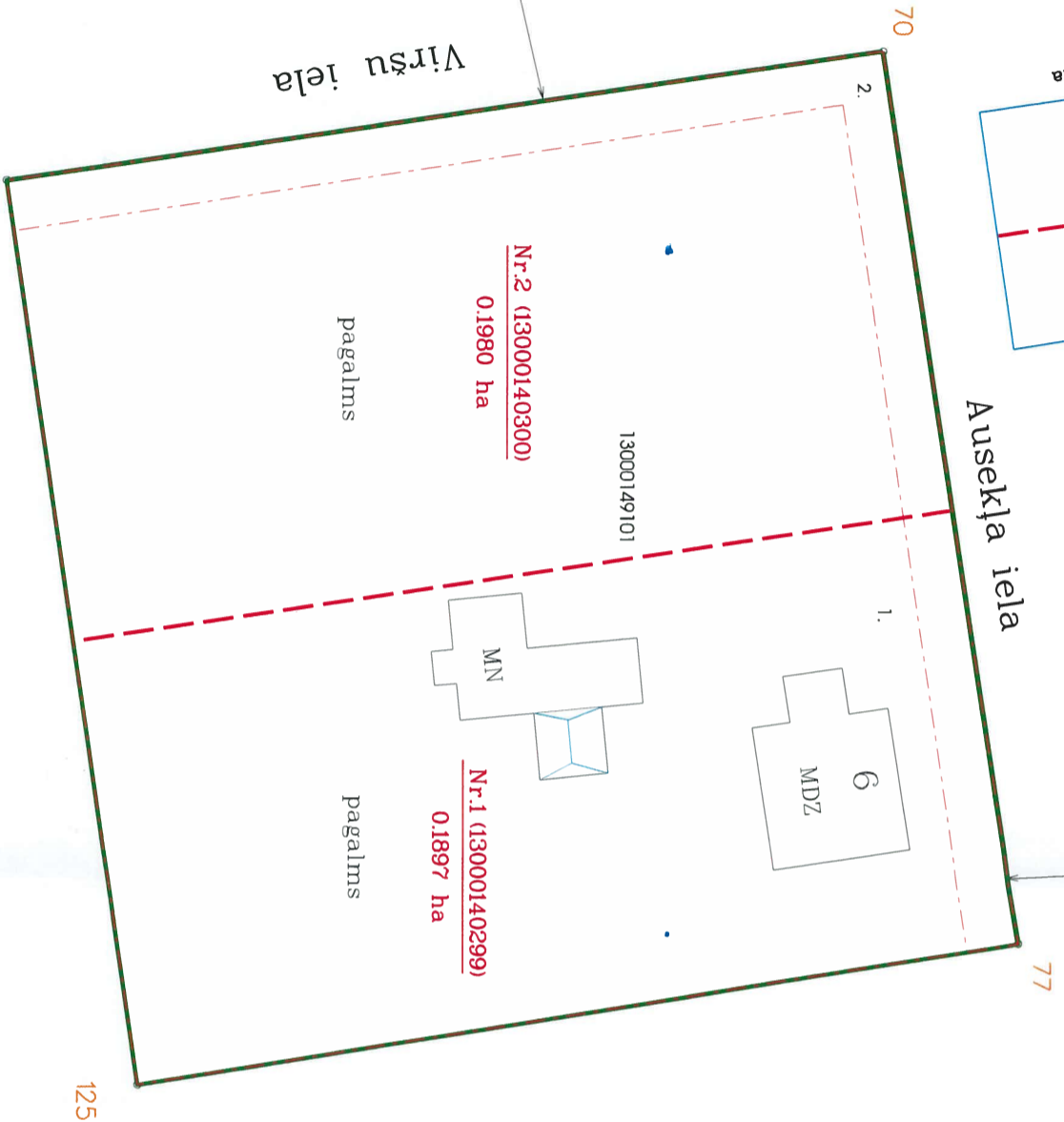
Projektētā teritorijas shēma
pēc zemes ierīcības projekta
izstrādes



Esošās zemes vienības	
Kadastra apzīmējums	Platība
13000149101	0.3877 ha
Kopā	0.3877 ha

12

X=312050
Y=483550



piekļuve no Ausekļa ielas

Projektētās zemes vienības		Aprūhinājumi		
Nr.	Kadastra apzīmējums	Platības no esošajām zemes vienībām	Kārtas Nr.	Klasifikācijas kods
1.	13000149101	13000149101 - 0.1897 ha	1.	7311010300
			2.	7312030100
2.	13000149101	13000149101 - 0.1980 ha	1.	7311010300
			2.	7312030100

JŪRMALAS PILSĒTAS EKSPLUATĒJOŠO ORGANIZĀCIJU SKAŅOJUMS PAR PLĀNĀ UZRĀDĪTO APKĀŠZEMES KOMUNIKĀCIJU AZĀRĢOSLĀM				
ORGANIZĀCIJA	KOMUNIKĀCIJA	PARAKSTS	DATUMS	UZVĀRDS
SIA " JŪRMALAS ŪDENS "	ŪDENS VAODS, KANALIZĀCIJA	PARAKSTS	22.09.2016	G.KITVE
A/S " LATVIJAS GĀZE "	GĀZES VAODS	PARAKSTS	22.09.2016	M.OSIS
SIA " JŪRMALAS SILTUMS "	SILTUMTĪKLI	PARAKSTS	22.09.2016	A.Puce-konošonoka
A/S " SADALES TĪKLS "	EL. KABELI	PARAKSTS	22.09.2016	G.KEISS
SIA " JŪRMALAS GAISMA "	EL. KABELI	PARAKSTS	22.09.2016	V.Griņbergs
SIA " Lattelecom "	TELEFONA KABELI	PARAKSTS	22.09.2016	J.Saīte
SIA " JŪRMALAS ŪDENS "	MELNORĀCIJA	PARAKSTS	22.09.2016	P.Piņte

Apzīmējumi :

- 130000222604 esošās zemes vienības kadastra apzīmējums
- projektētās teritorijas robeža
- esošās zemes vienības robeža ar robežpunktu ēka
- projektēto zemes vienību robežas
- robeža, kas tiks likvidēta
- nekustamo īpašumu aprūhinājuma robežas
- Nr.1 (130000222604) projektējās zemes vienības kadastra nummurs un platība 0.1564 ha
- teritorijas robeža, kas var kalpot realservitūta tiesības nodibināšanai

Zemes ierīcības projekts

Jūrmalā, Ausekļa ielā 6

Zemes ierīcības projekta grafiskās daļas mērogs 1:500	LKS-92 koordinātu sistēma	Mēroga koeficients 0.9996033
Kartogrāfiska pamatme - SIA "Intra MTD" izstrādāta topogrāfiskais plans - M 1:500 - 07.09.2016,		
Zemes robežu plāns : Valsts zemes dienests - M1:500		

Projektam piekrtu, iebildumu nav, īpašuma Auseklā ielā 6 īpašnieks	Jānis Frienberg	23.09.2016
Projektam piekrtu, iebildumu nav, īpašuma Auseklā ielā 6 īpašniece	Liliņa Doroševa	29.09.2016
Projektam piekrtu, iebildumu nav, īpašuma Auseklā ielā 6 īpašniece	Renāte Kronberga	29.09.2016
Projektam piekrtu, iebildumu nav, īpašuma Auseklā ielā 6 īpašniece	Gunta Bikše	29.09.2016
Projektam piekrtu, iebildumu nav, īpašuma Auseklā ielā 6 īpašnieks	Alberts Frienberg	29.09.2016

Apliecinu, ka zemes ierīcības projekts izstrādāts atbilstoši normatīvo aktu prasībām, kas regulē zemes ierīcības projekta izstrādi

Zemes ierīcotājs Uldis Gau 22.09.2016

Zemes ierīcotāja sertifikāts Nr. AA000000074
[zīmējis 03.01.2011, derīgs līdz 02.01.2021]



tel. 29232907