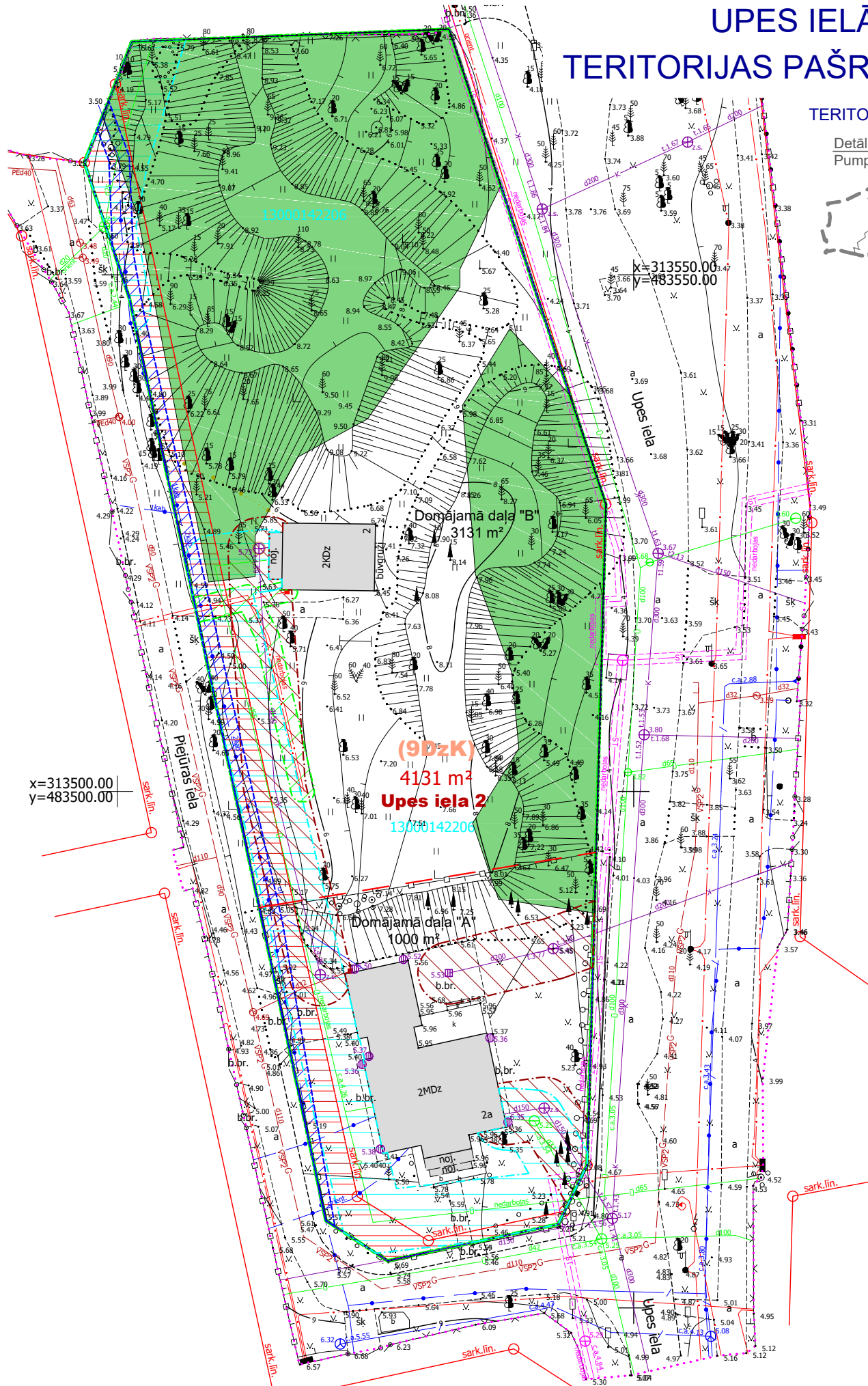
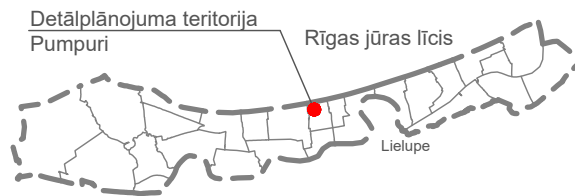


DETĀLPLĀNOJUMS ZEMESGABALAM UPES IELĀ 2, JŪRMALĀ TERITORIJAS PAŠREIZĒJĀ IZMANTOŠANA

TERITORIJAS IZVIETOJUMS JŪRMALAS PILSĒTĀ



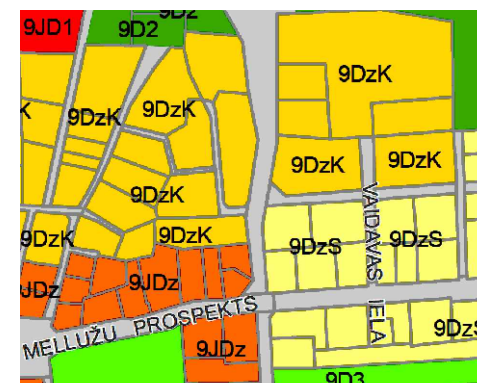
x=313500.00
y=483500.00

(9DzK)
4131 m²
Upes iela 2
13000142206

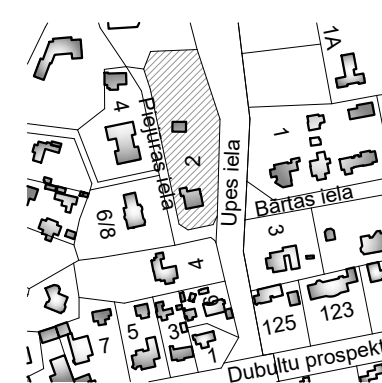
PIEŅEMTIE APZĪMĒJUMI

Apzīmējums	Nosaukums	KODS
	Detālpļānojuma robeža	
	Zemesgabala robeža	
Upes iela 2	Zemesgabala adrese	
13000142206	Kadastra numurs	
4131 m²	Zemesgabala platība	
(9DzK)	Teritorijas atļautā izmantošana - Savrupmāju apbūves teritorijā krasta kāpu aizsargjoslā	
	Sarkanā līnija	7312030100
	Esošā apbūve	
	Domājamās daļas robeža	
	Biotopa "Mežainas piejūras kāpas" teritorija	
VIDES UN DABAS RESURSU AIZSARDZĪBAS AIZSARGJOSLAS		
	Visa teritorija • Baltijas jūras un Rīgas jūras līča ierobežotas saimnieciskās darbības joslas teritorija	7311010300
	Visa teritorija • Baltijas jūras un Rīgas jūras līča krasta kāpu vides un dabas resursu aizsardzības aizsargjoslas teritorija	7311010100
	Visa teritorija • Valsts nozīmes pilsētībūvniecības pieminekļa teritorija un objekti	7314010602
EKSPLUATĀCIJAS AIZSARGJOSLAS		
	Ekspluatācijas aizsargjoslas teritorija gar pašteses kanalizācijas vadu	7312010300
	Ekspluatācijas aizsargjoslas teritorija ap ūdensvadu, kas atrodas līdz 2 metru dziļumam	7312010101
	Ekspluatācijas aizsargjoslas teritorija gar elektrisko tīklu kabeļu līniju	7312050201
	Ekspluatācijas aizsargjoslas teritorija gar pazemes elektronisko sakaru tīklu līniju un kabeļu kanalizāciju	7312040100
	Ekspluatācijas aizsargjoslas teritorija gar ielu vai ceļu - sarkanā līnija	7312030100

TERITORIJAS ZONĒJUMS



KVARTĀLA SHĒMA



Piezīmes:

- Teritorija atrodas Valsts nozīmes pilsētībūvniecības pieminekļa „Vaivaru – Asaru – Mellužu – Pumpuru – Jaundubultu vasarnīcu rajoni” (valsts aizsardzības nr.6082) teritorijā un ir tā daļa.
- Nekustamā īpašuma lietošanas mēķis - 0902.

DETĀLPLĀNOJUMS ZEMESGABALAM UPES IELĀ 2, JŪRMALĀ

kadastra nr. 1300 012 2206, z/g platība 4131 m²

Izstrādātājs	SIA VALGER ARHITEKTI	
Arhitekts	V.BĒRZIŅA	2016.
Projekta vad.	R.ANSULE	2016.

Pasūtītājs
Maksims Kargins

GRAFISKĀ DAĻA

TERITORIJAS PAŠREIZĒJĀ IZMANTOŠANA

Mērogs	Lapa	Lapu skaits
M 1:500	1	3
Jūrmala, 2016.gads		