
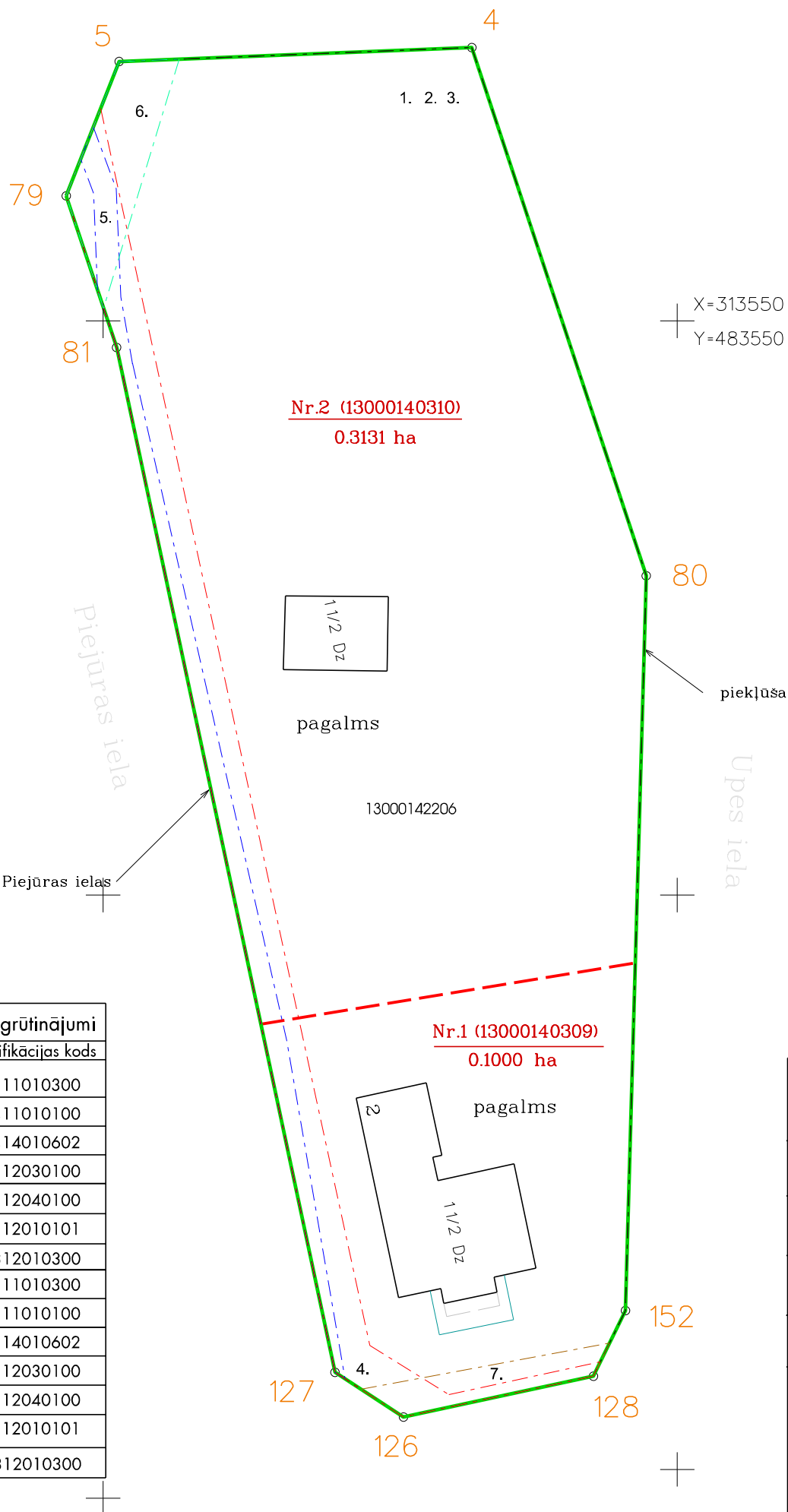
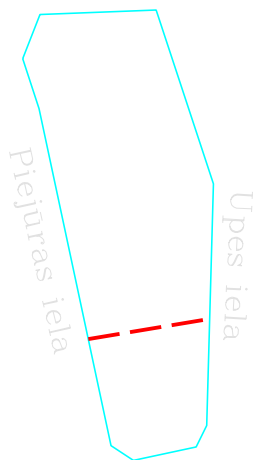


Projektētā teritorijas shēma pirms zemes ierīcības projekta izstrādes



Projektētā teritorijas shēma pēc zemes ierīcības projekta izstrādes



X=313550
Y=483550

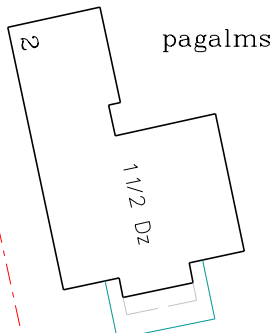
Nr.2 (13000140310)
0.3131 ha



pagalms

13000142206

Nr.1 (13000140309)
0.1000 ha



pagalms

Apzīmējumi :

- 13000022604 esošās zemes vienības kadastra apzīmējums
- projektētās teritorijas robeža
- esošās zemes vienības robeža ar robežpunktu
- ēka
- - - projektēto zemes vienību robežas
- x robeža, kas tiks likvidēta
- - - nekustamo īpašumu apgrūtinājuma robežas
- Nr.1 (13000022604) projektējās zemes vienības kadastra nummurs un platība
- - - teritorijas robeža, kas var kalpot reālservitūta tiesības nodibināšanai

| Esošās zemes vienības | |
|-----------------------|-----------|
| Kadastra apzīmējums | Platība |
| 13000142206 | 0.4131 ha |
| Kopā | 0.4131ha |

| Projektētās zemes vienības | | | Apgrūtinājumi | |
|----------------------------|---------------------|-------------------------------------|---------------|---------------------|
| Nr. | Kadastra apzīmējums | Platības no esošajām zemes vienībām | Kārtas Nr. | Klasifikācijas kods |
| 1. | 1300014 0309 | 13000142206 - 0.1000 ha | 1. | 7311010300 |
| | | | 2. | 7311010100 |
| | | | 3. | 7314010602 |
| | | | 4. | 7312030100 |
| | | | 5. | 7312040100 |
| | | | 6. | 7312010101 |
| | | | 7. | 7312010300 |
| 2. | 1300014 0310 | 13000142206 - 0.3131 ha | 1. | 7311010300 |
| | | | 2. | 7311010100 |
| | | | 3. | 7314010602 |
| | | | 4. | 7312030100 |
| | | | 5. | 7312040100 |
| | | | 6. | 7312010101 |
| | | | 7. | 7312010300 |

Zemes ierīcības projekts:

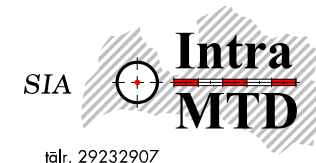
Jūrmalā, Upes iela 2

Zemes ierīcības projekta grafiskās daļas mērogs 1:500 LKS-92 koordinātu sistēma Mēroga koeficients 0.9996002

Kartogrāfiskā pamatne - SIA 3D projekts Topogrāfiskais plāns (21.03.2016)
Zemes robežu plāns : Valsts zemes dienests - M1:500 (06.01.1999)

Projektam piekritu, iebildumu nav, īpašuma Upes iela 2 īpašnieks Makara Holding LTD 22.11.2016

Projektam piekritu, iebildumu nav, īpašuma Upes iela 2 īpašnieks Maksims Kargins 22.11.2016



Apliecinu, ka zemes ierīcības projekts izstrādāts atbilstoši normatīvo aktu prasībām, kas regulē zemes ierīcības projekta izstrādi

Zemes ierīkotājs Uldis Gau 22.11.2016

Zemes ierīkotāja sertifikāts Nr.AA000000074
(izsniegts 03.01.2011, derīgs līdz 02.01.2021.)