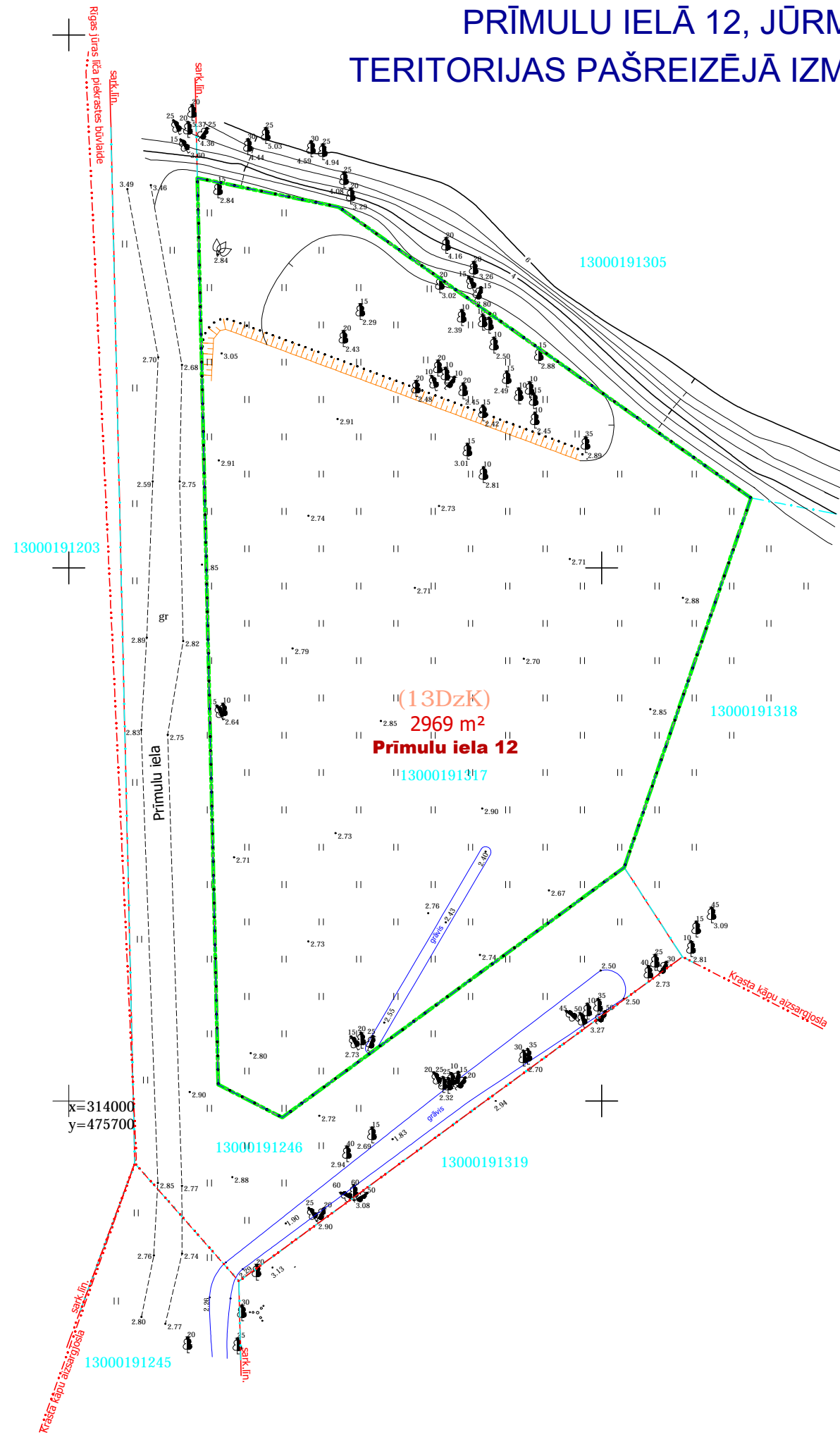


# DETĀLPLĀNOJUMS ZEMESGABALAM PRĪMULU IELĀ 12, JŪRMALĀ TERITORIJAS PAŠREIZĒJĀ IZMANTOŠANA



## PIEŅEMTIE APZĪMĒJUMI

Apzīmējums	Nosaukums	KODS
	Detālplānojuma robeža	
	Zemesgabala robeža	
<b>Prīmulu iela 12</b>	Zemesgabala adrese	
13000191317	Kadastra numurs	
2969 m <sup>2</sup>	Zemesgabala platība	
(13DzK)	Teritorijas atļautā izmantošana - Savrupmāju apbūves teritorija krasta kāpu aizsargjoslā	
	Sarkanā līnija	7312030100

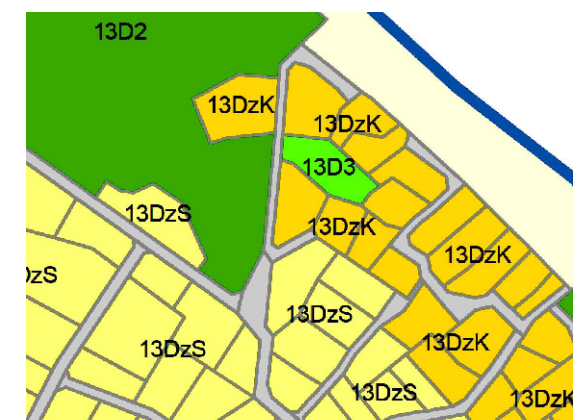
## VIDES UN DABAS RESURSU AIZSARDZĪBAS AIZSARGJOSLAS

	Baltijas jūras un Rīgas jūras līča ierobežotas saimnieciskās darbības joslas teritorija	7311010300
	Baltijas jūras un Rīgas jūras līča krasta kāpu vides un dabas resursu aizsardzības aizsargjoslas teritorija	7311010100
	Vietējas nozīmes pilsētbūvniecības pieminekļa teritorija un objekti	7314010603
	Vides un dabas resursu ķīmiskās aizsargjoslas teritorija ap pazemes ūdens ņemšanas vietu	7311090900

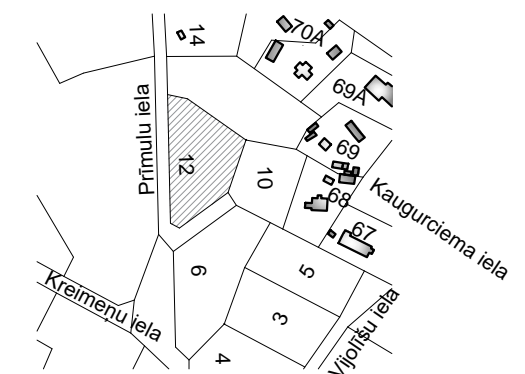
## TERITORIJAS IZVIETOJUMS JŪRMALAS PILSĒTĀ



## TERITORIJAS ZONĒJUMS



## KVARTĀLA SHĒMA



### Piezīmes:

- Teritorija atrodas vietējas nozīmes pilsētbūvniecības pieminekļa „Kauguru zvejniekciems” (valsts aizsardzības numurs Nr.6086) teritorijā un ir tā daļa.
- Nekustamā īpašuma lietošanas mēķis - 0601.

## DETĀLPLĀNOJUMS ZEMESGABALAM PRĪMULU IELĀ 12, JŪRMALĀ

kadastra nr. 1300 019 1217, z/g platība 2969 m<sup>2</sup>

DETĀLPLĀNOJUMS ZEMESGABALAM PRĪMULU IELĀ 12, JŪRMALĀ				GRAFISKĀ DAĻA		
				TERITORIJAS PAŠREIZĒJĀ IZMANTOŠANA		
Izstrādātājs				Mērogs	Lapa	Lapu skaits
Arhitekts	M.ŠIFERS		2016.	M 1:500	1	3
Projekta vad.	R.ANSULE		2016.	Jūrmala, 2015./2016.gads		
Pasūtītājs Tatjana Miklaševiča, Jūlija Šulca, Natalja Konoņenko						