




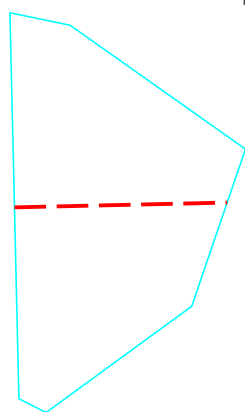
Projektētā teritorijas shēma  
pirms zemes ierīcības projekta  
izstrādes

Primulu iela



Projektētā teritorijas shēma  
pēc zemes ierīcības projekta  
izstrādes

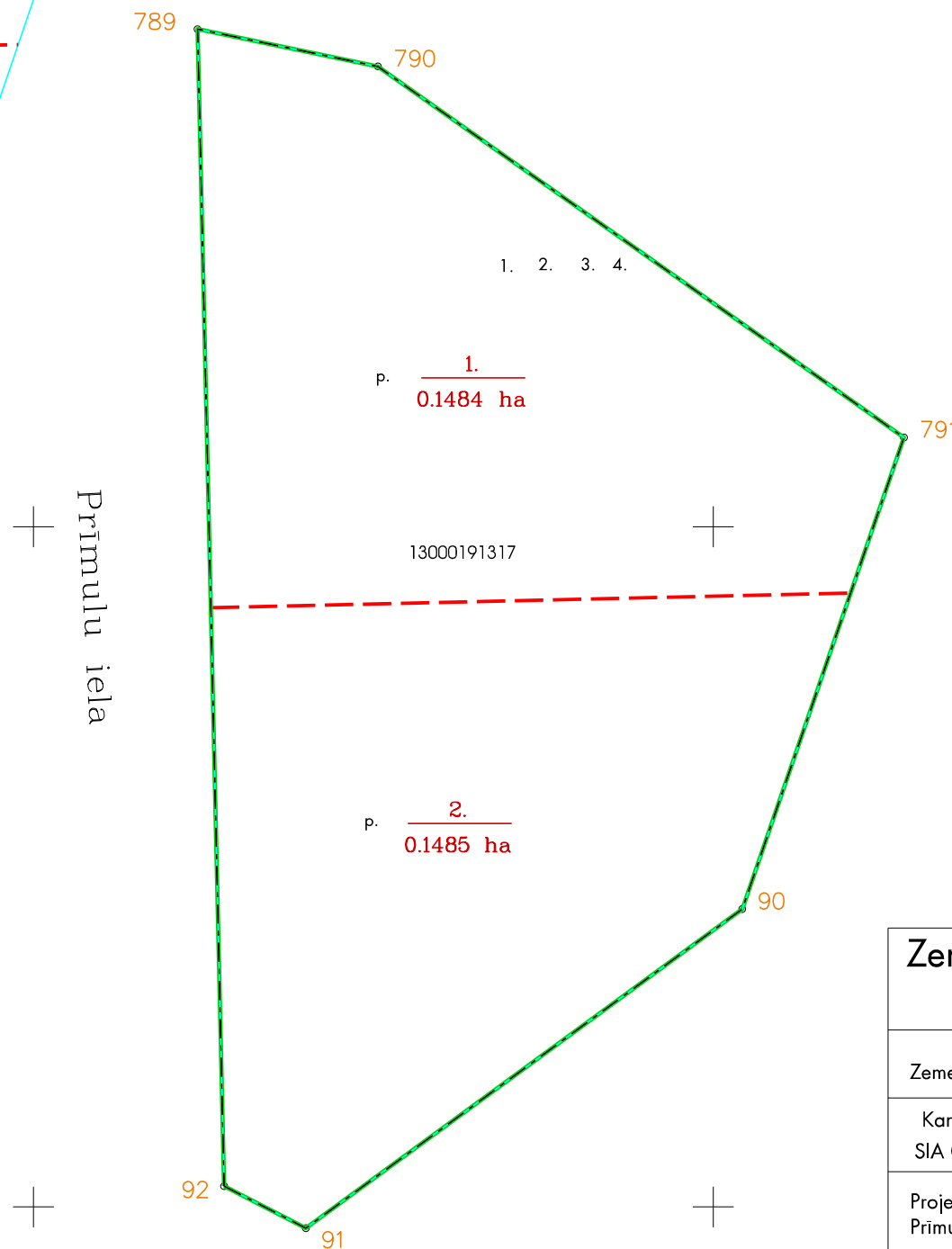
Primulu iela



X=314100  
Y=475750

Esošās zemes vienības	
Kadastra apzīmējums	Platība
13000191317	0.2969 ha
Kopā	0.2969 ha

Projektētās zemes vienības platības un apgrūtinājumi			
Projektētās zemes vienības			Apgrūtinājumi
Nr.	Platības no esošajām zemes vienībām	Kārtas Nr.	Klasifikācijas kods
1.	13000191317 - 0.1484 ha	1.	7311010300
		2.	7314010603
		3.	7311090900
		4.	7311010100
2.	13000191317 - 0.1485 ha	1.	7311010300
		2.	7314010603
		3.	7311090900
		4.	7311010100



Apzīmējumi :

- projektētās teritorijas robeža
- uzmērīta zemes vienības robeža ar robežpunktu
- ēka
- projektēto zemes vienību robežas
- robeža, kas tiks likvidēta
- nekustamo īpašumu apgrūtinājuma robežas
- projektējamais zemes vienības nummurs un platība  
0.1554 ha
- teritorijas robeža, kas var kalpot reālservitūta tiesības nodibināšanai

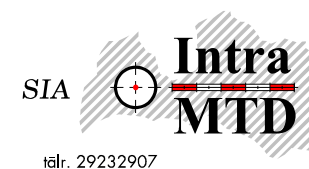
## Zemes ierīcības projekts

Jūrmalā, Primulu iela 12

Zemes ierīcības projekta grafiskās daļas mērogs 1:500 LKS-92 koordinātu sistēma Mēroga koeficients 0.999605

Kartogrāfiskā pamatne - Jūrmalas pilsētas domes izsniegtā topogrāfiskā uzņēmuma planšete 4222-31-41.4 ; 51.2 un SIA GEO Jūrmala topogrāfiskais plāns (21.14.2014) Zemes robežu plāni : Valsts zemes dienests - M1:500 (13.03.2002)

Projektam piekritu, iebildumu nav, īpašuma Primulu iela 12 īpašniece		Tatjana Miklaševica
Projektam piekritu, iebildumu nav, īpašuma Primulu iela 12 īpašniece		Jūlija Šulca
Projektam piekritu, iebildumu nav, īpašuma Primulu iela 12 īpašniece		Natalija Konoņenko



Apliecinu, ka zemes ierīcības projekts izstrādāts atbilstoši normatīvo aktu prasībām, kas regulē zemes ierīcības projekta izstrādi

Zemes ierīkotājs Uldis Gau 21.03.2016

Zemes ierīkotāja sertifikāts Nr.AA000000074  
(izsniegts 03.01.2011, derīgs līdz 02.01.2021.)