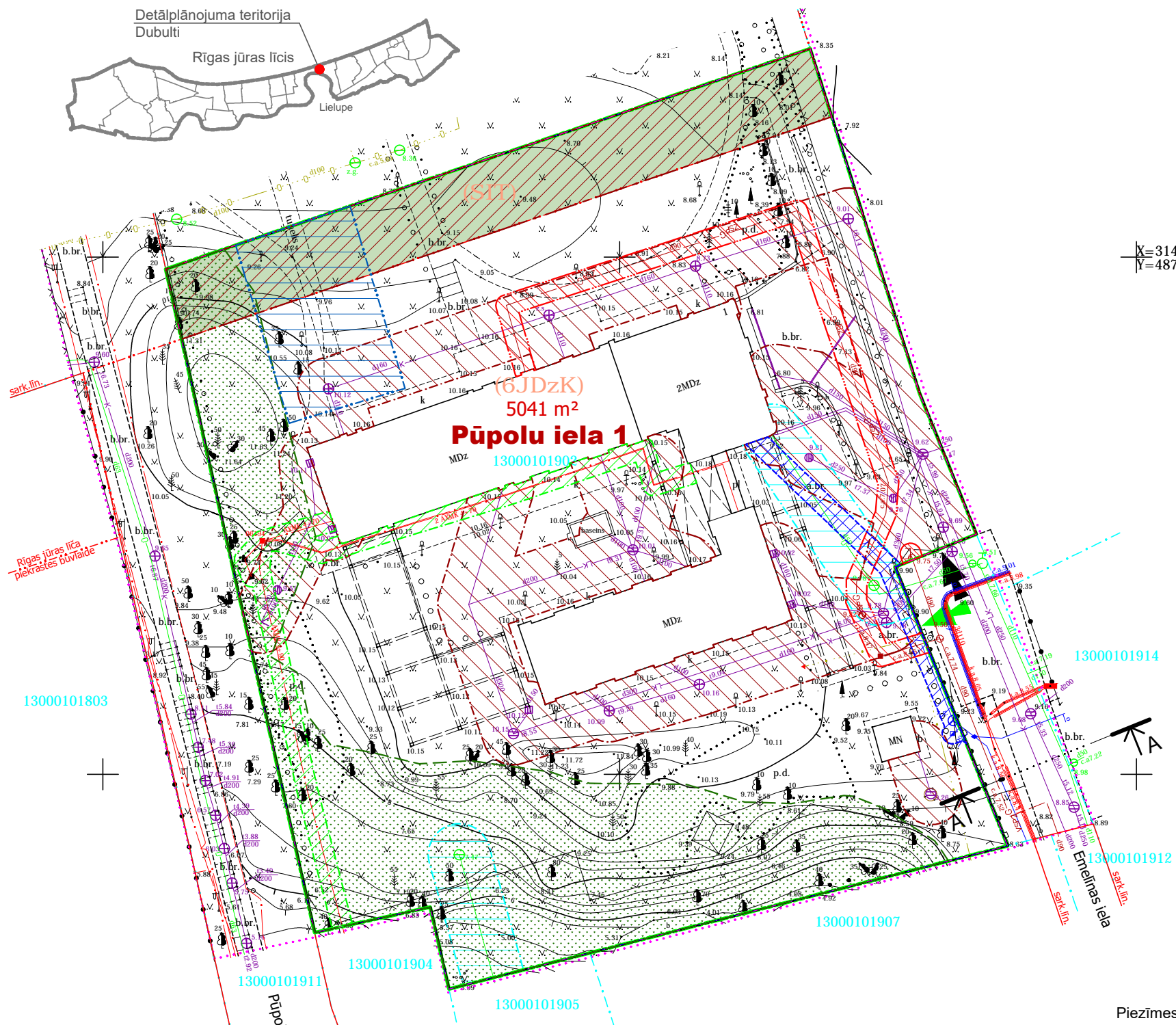
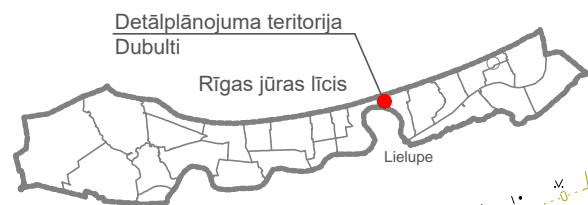


DETĀLPLĀNOJUMA GROZĪJUMI ZEMESGABALAM PŪPOLU IELĀ 1, JŪRMALĀ TERITORIJAS PAŠREIZĒJĀ IZMANTOŠANA

TERITORIJAS IZVIETOJUMS JŪRMALAS PILSĒTĀ

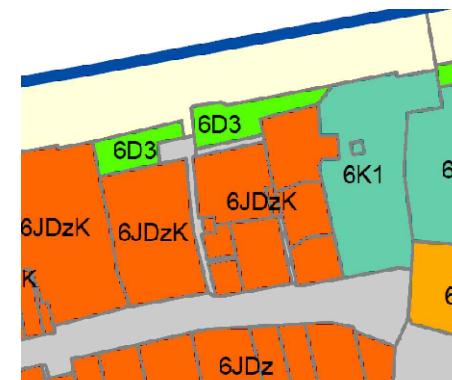


X=314500
Y=487000

PIEŅEMTIE APZĪMĒJUMI

Apzīmējums	Nosaukums	KODS	
	Detālplānojuma robeža		
	Zemesgabala robeža		
Pūpolu iela 1	Zemesgabala adrese		
13000101902	Kadastra numurs		
5041 m ²	Zemesgabala platība		
(6JDzK)	Teritorijas atļautā izmantošana - Jauktas dzīvojamās apbūves teritorija krasta kāpu aizsargjoslā		
(SIT)	Teritorijas atļautā izmantošana - Satiksmes infrastruktūras teritorija		
	Sarkanā līnija	7312030100	
	Meža zemes teritorija		
VIDES UN DABAS RESURSU AIZSARDZĪBAS AIZSARGJOSLAS			
	Visa teritorija	Baltijas jūras un Rīgas jūras līča krasta kāpu vides un dabas resursu aizsardzības aizsargjoslas teritorija	7311010100
	Visa teritorija	Baltijas jūras un Rīgas jūras līča ierobežotas saimnieciskās darbības joslas teritorija	7311010300
	Visa teritorija	Valsts nozīmes pilsēt būvniecības pieminekļa teritorija un objekti	7314010602
		Rīgas jūras līča piekrastes būvvalde - būvniecības ierobežojumu teritorija, kas noteikta teritorijas attīstības plānošanas dokumentā	7313090100
EKSPLUATĀCIJAS AIZSARGJOSLAS			
		Aizsargjoslas teritorija gar elektrisko tīklu kabeļu līniju	7312050201
		Ekspluatācijas aizsargjoslas teritorija gar gāzesvadu ar spiedienu līdz 0,4 megapaskāļiem	7312080101
		Ekspluatācijas aizsargjoslas teritorija gar pazemes elektronisko sakaru tīklu līniju un kabeļu kanalizāciju	7312040100
		Ekspluatācijas aizsargjoslas teritorija gar pašteses kanalizācijas vadu	7312010300
		Ekspluatācijas aizsargjoslas teritorija ap ūdensvadu, kas atrodas līdz 2 metru dziļumam	7312010101
		Ekspluatācijas aizsargjoslas teritorija ap ūdens apstrādes staciju	7312010800

TERITORIJAS ZONĒJUMS



KVARTĀLA SHĒMA



Piezīmes:

- Teritorija atrodas valsts nozīmes pilsēt būvniecības pieminekļa „Dubulti – Majoru – Dzintaru – Bulduru – Lielupes vasarnīcu rajoni” (valsts aizsardzības Nr. 6083) teritorijā un ir tā daļa.
- Nekustamā īpašuma lietošanas mēķis - 0601.

DETĀLPLĀNOJUMA GROZĪJUMI ZEMESGABALAM PŪPOLU IELĀ 1, JŪRMALĀ

kadastra nr. 1300 010 1902, z/g platība 5041 m²

Izstrādātājs	SIA VALGER ARHITEKTI	
Arhitekts	V.BĒRZIŅA	2016.
Projekta vad.	R.ANSULE	2016.

Pasūtītājs
Aleksandrs Mečētins
(Alexander Mechetin)

GRAFISKĀ DAĻA

TERITORIJAS PAŠREIZĒJĀ IZMANTOŠANA

Mērogs	Lapa	Lapu skaits
M 1:500	1	3
Jūrmala, 2016.gads		