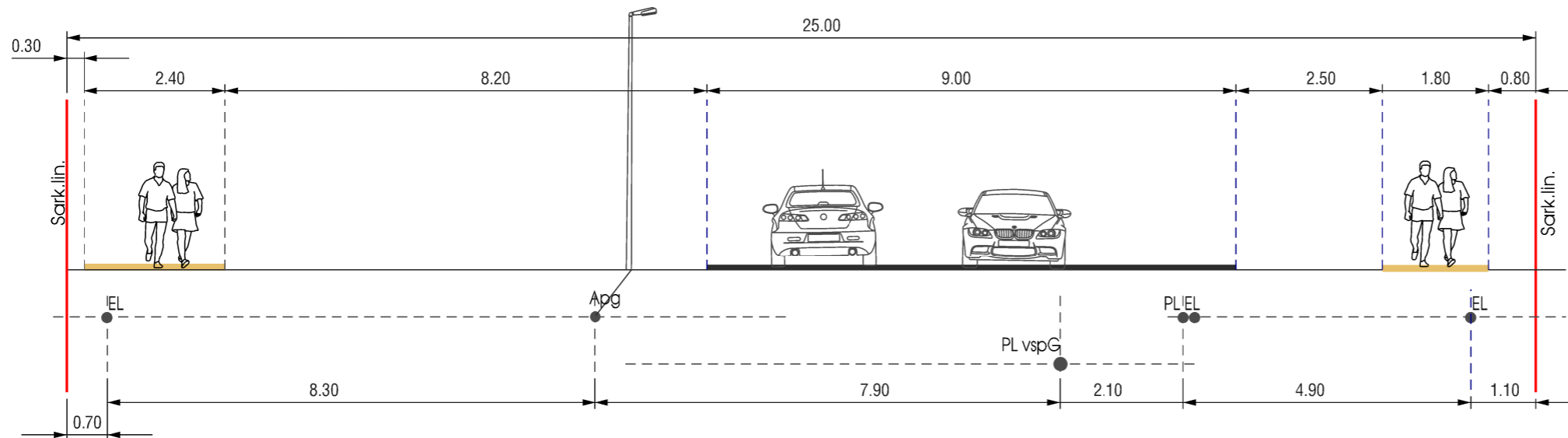


IELU ŠĶĒRSPROFILI

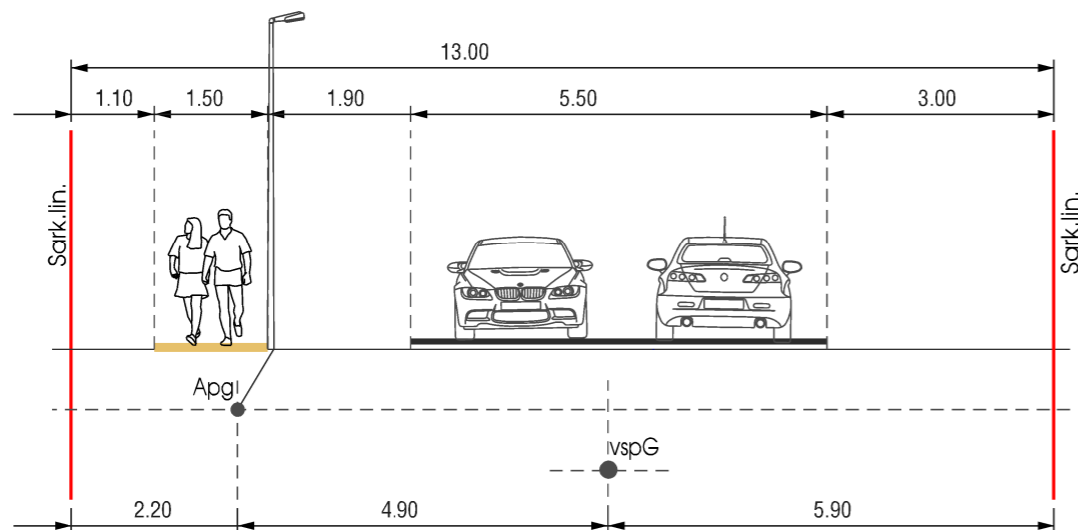
RĪGAS iela, sarkanās līnijas 25.0m
griezums A - A (esošs)



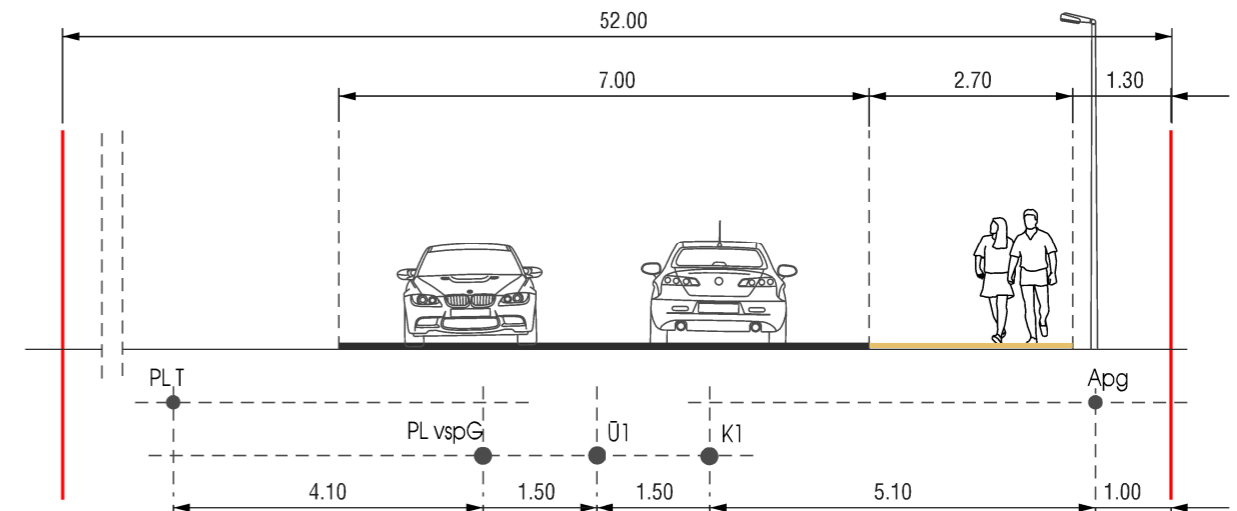
APZĪMĒJUMI

- EL esošie elektrotīkli
- PL EL plānotie elektrotīkli
- PLvspG plānots vidēja spiediena gāzes vads
- vspG esošs vidēja spiediena gāzes vads
- Ū1 plānotie ūdensapgādes tīkli
- K1 plānotie sadzīves kanalizācijas tīkli
- Apg esošs ielu apgaismojums
- PLT plānotie elektroniskie sakaru tīkli

SAULES iela, sarkanās līnijas 13.0m
griezums B - B (esošs)



RĪGAS iela
griezums C - C



PIEZĪMES:

1. Esošās Jūrmalas pilsētas ielu sarkanās līnijas tika noteiktas izstrādājot vienotu pilsētas sarkano līniju detālplānojumu, kas tika apstiprināts ar Jūrmalas pilsētas domes 2000.gada 8.marta Saistošajiem noteikumiem Nr.3.

DETĀLPLĀNOJUMS - zemesgabalam JŪRMALĀ, RĪGAS ielā 41 kadastra nr. 1300 008 3509; z/g platība 1975 kv.m.				reg.nr.40103480281 tālr. +37126439223 e_pasts: iveta.puuke@gmail.com			
īpašnieks	Normunds Puško	Lapas nosaukums		IELU ŠĶĒRSPROFILI	Mērogs	Lapa	Lapu skaits
vadītāja	I.Pūķe	2016.	Jūrmala, 2016.gads		M 1:100	3	3
arhitekta	I.Pabērza	2016.					
plānotāja	L.Lankovska	2016.					