



Projektētās teritorijas shēma
pirms zemes ierīcības projekta
izstrādes

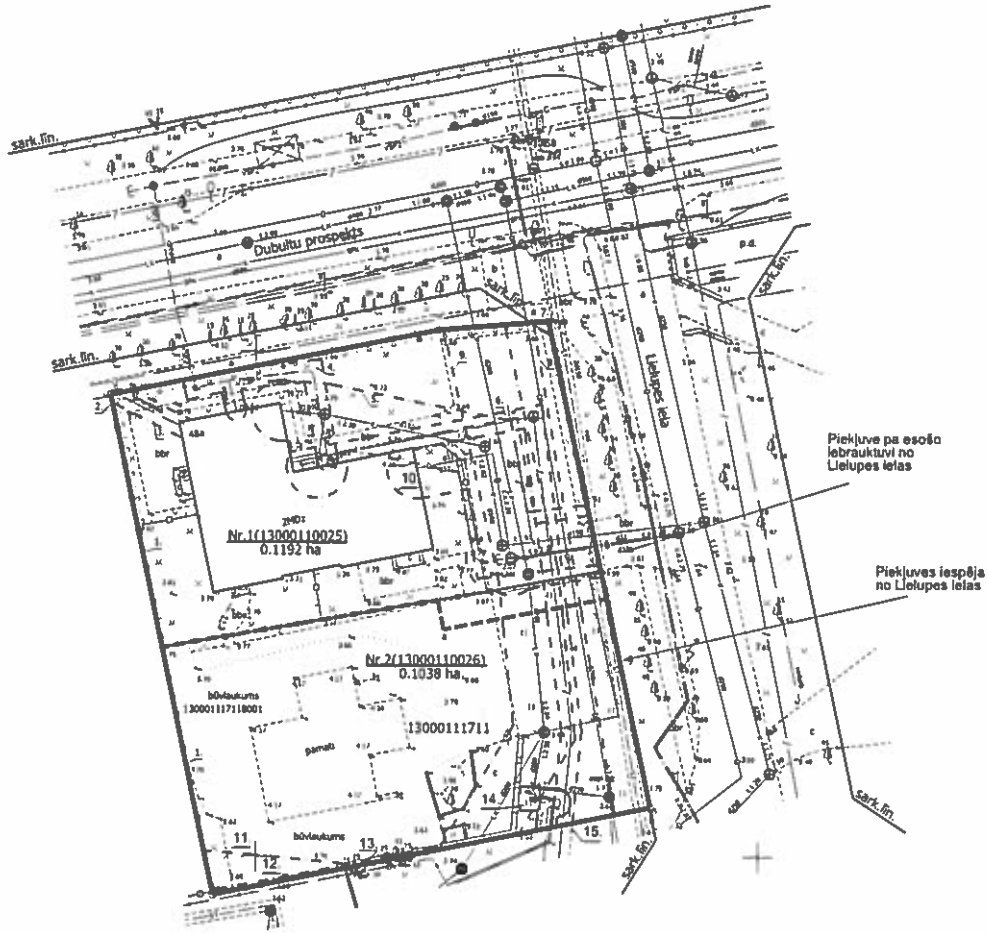


Projektētās teritorijas shēma
pēc zemes ierīcības projekta
izstrādes



Pielikums Jūrmalas pilsētas domes
2017.gada 23.marta lēmumam Nr.145
(protokols Nr.6, 59. punkts)

x=313700
y=485300



Piekluve pa esošo
Iebrauktuvi no
Lielupes ielas

Piekluves iespēja
no Lielupes ielas

Esošā zemes vienība	
Kadastra apzīmējums	Platība
13000110025	0.2230 ha

Projektētās zemes vienības				Aprūtinājumi					
Nr	Kadastra apzīmējums	Platības no esošajām zemes vienībām	Platība	Kārtas Nr.	Klasifikācijas kods				
1.	13000110025	0.1192 ha no 13000111711	0.1192 ha	1.	7311010300				
				2.	7312050300				
				3.	7312050201				
				4.	7312080101				
				5.	7312010300				
				6.	7312040100				
				7.	7312030100				
				8.	7312060100				
				9.	7312010300				
				10.	7312010101				
2.	13000110026	0.1038 ha no 13000111711	0.1038 ha	1.	7311010300				
				6.	7312040100				
				8.	7312060100				
				9.	7312010300				
				11.	7311090900				
				12.	7312060100				
				13.	7312040100				
				14.	7312050300				
				15.	7312050201				
							0.2230 ha		

Apzīmējumi	
13000101001	esošās zemes vienības kadastra apzīmējums
—	esošās zemes vienības robeža ar robežpunktu
—	zemes ierīcības projekta robeža
—	projektēto zemes vienību robežas
Nr.1 (13000101002) 0.1211 ha	projektētās zemes vienības kadastra apzīmējums un platība
—	nekustamā īpašuma aprūtinājuma robeža
—	teritorijas robeža, kas var kalpot ceļa servitūta tiesības nodrošināšanai
130001010010001	zemes vienības daļas kadastra apzīmējums
—	zemes vienības daļas robeža

Saskaņots		
Jūrmalas pilsētas domes Inženierbūvju un ģeodēzijas nodaļa	Jotanta Gau	01.12.2016. Nr.1163-2016

Zemes ierīcības projekts Dubutu prospekts 48A, Jūrmala	
Zemes ierīcības projekta grafiskās daļas mērogs 1:500 LKS-92 koordinātu sistēma Mēroga koeficients 0.9996026	Kartogrāfiskā pamatne: zemes robežu plāns M 1:500 (Valsts zemes dienests, 15.09.2003.) savietots ar topogrāfisko informāciju, plānšete Nr.4222-33-41.3
Nekustamā īpašuma Dubutu prospekts 48A, Jūrmala īpašnieks	Andrejs Damburģs
Nekustamā īpašuma Dubutu prospekts 48A, Jūrmala īpašnieks	Anastasijas Hazanovas, Armen Lachinyan, Vasilija Lappo pilnvar. pers. Andrejs Damburģs
Jana Briča	Zemes ierīkotāja sertifikāta Nr. BA 613 Izdots 13.12.2016., derīgs 12.12.2021.