
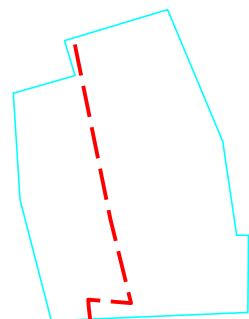




Projektētā teritorijas shēma  
pirms zemes ierīcības projekta  
izstrādes

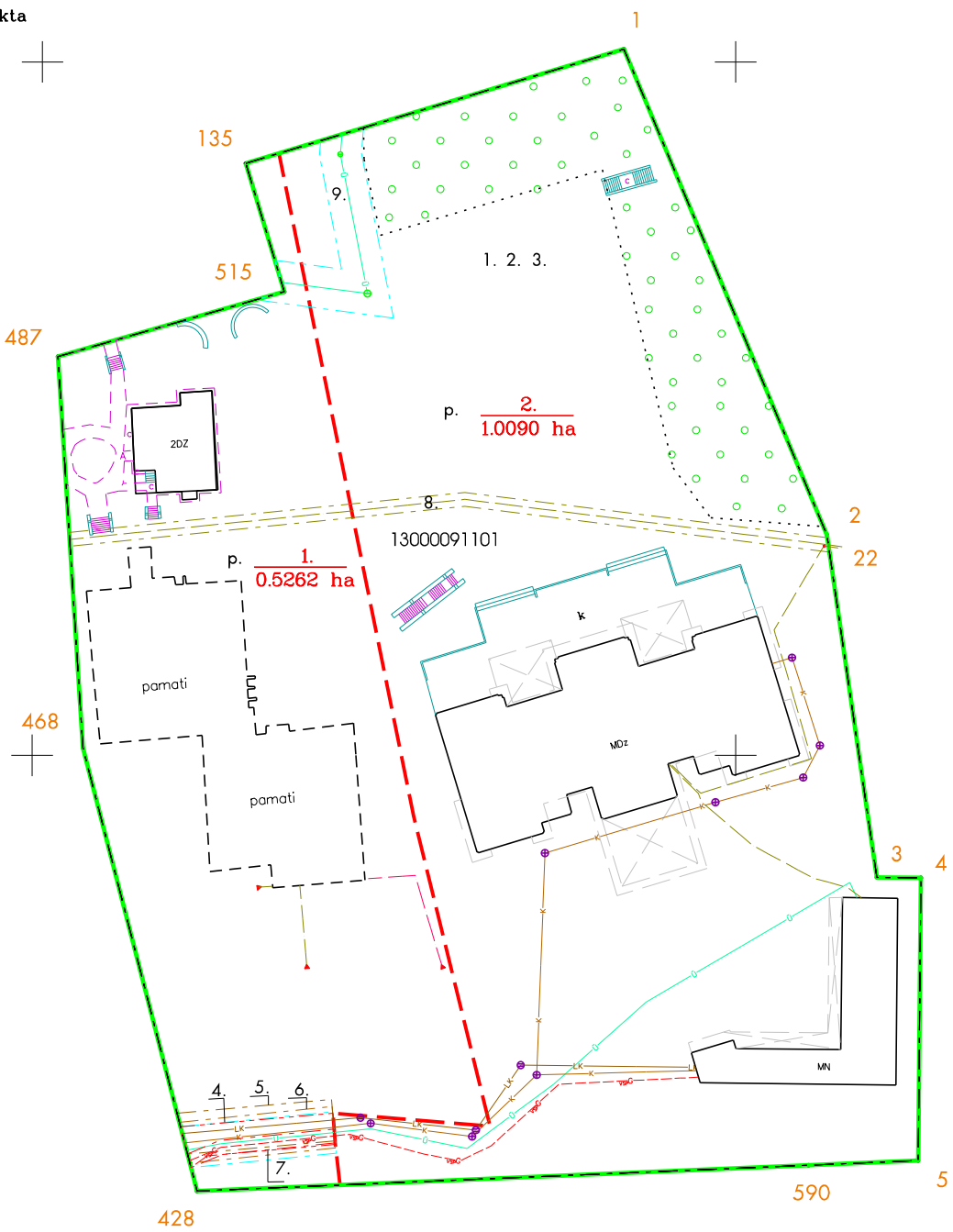


Projektētā teritorijas shēma  
pēc zemes ierīcības projekta  
izstrādes



Esošās zemes vienības	
Kadastra apzīmējums	Platība
13000091101	1.5352 ha
Kopā	1.5352 ha

Projektētās zemes vienības platības un apgrūtinājumi			
Projektētās zemes vienības			Apgrūtinājumi
Nr.	Platības no esošajām zemes vienībām	Kārtas Nr.	Klasifikācijas kods
1.	13000091101 - 0.5262 ha	1.	7311010100
		2.	7311010300
		3.	7314010602
		4.	7312010101
		5.	7312010300
		6.	7312010300
		7.	7312080101
		8.	7312050201
		9.	7312010101
2.	13000091101 - 1.0090 ha	1.	7311010100
		2.	7311010300
		3.	7314010602
		8.	7312050201
		9.	7312010101



N 314,400.000  
E 487,200.000

Apzīmējumi :

- projektētās teritorijas robeža
- uzmērīta zemes vienības robeža ar robežpunktu
- ēka
- - - projektēto zemes vienību robežas
- x robeža, kas tiks likvidēta
- - - nekustamo īpašumu apgrūtinājuma robežas
- 1. / 0.1554 ha projektējamais zemes vienības numurs un platība
- - - teritorijas robeža, kas var kalpot reālservitūta tiesības nodibināšanai

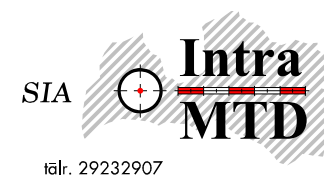
## Zemes ierīcības projekts

## Jūrmalā, Ērgļu iela 2A

Zemes ierīcības projekta grafiskās daļas mērogs 1:1000 LKS-92 koordinātu sistēma Mēroga koeficients 0.999604

Kartogrāfiskā pamatne - topogrāfisko uzmērījums ar noteiktību M 1: 500 (SIA "Geo Jūrmala" - 21.11.2013)  
Zemes robežu plāns: Valsts zemes dienests - M1:1000.

Projektam piekritu, iebildumu nav, īpašuma Ērgļu iela 2A dom.d. īpašnieces pilnv. persona	Jūlija Kokina
Projektam piekritu, iebildumu nav, īpašuma Ērgļu iela 2A dom.d īpašnieks	Valērijs Barjers



Apliecinu, ka zemes ierīcības projekts izstrādāts atbilstoši normatīvo aktu prasībām, kas regulē zemes ierīcības projekta izstrādi

Zemes ierīkotājs Uldis Gau 14.11.2014

Zemes ierīkotāja sertifikāts Nr.AA000000074  
(izsniegts 03.01.2011, derīgs līdz 02.01.2016)