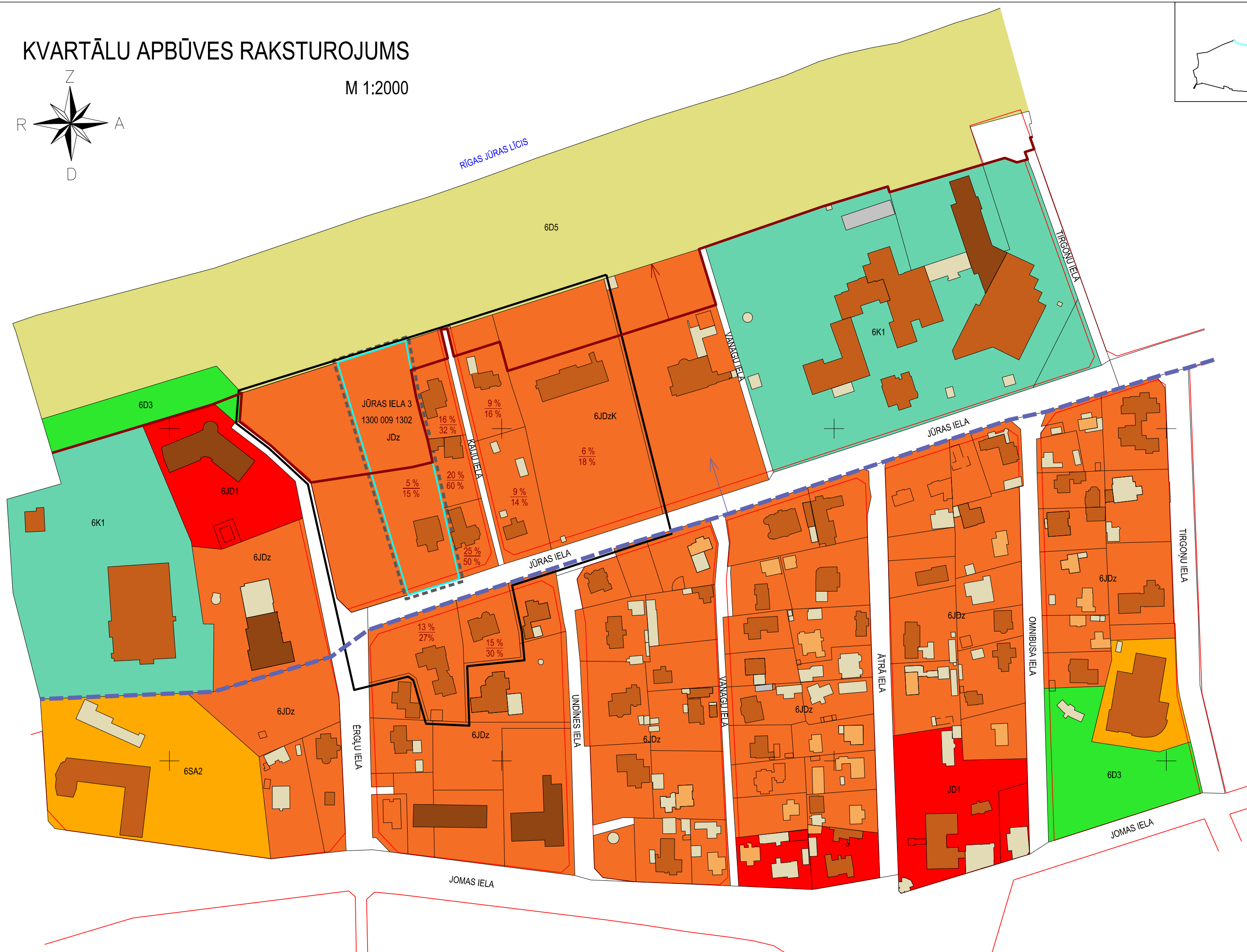
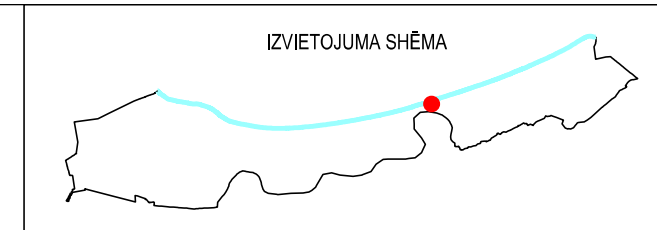
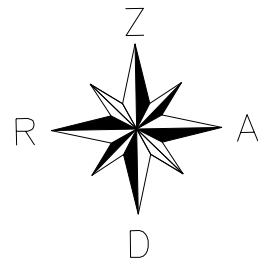
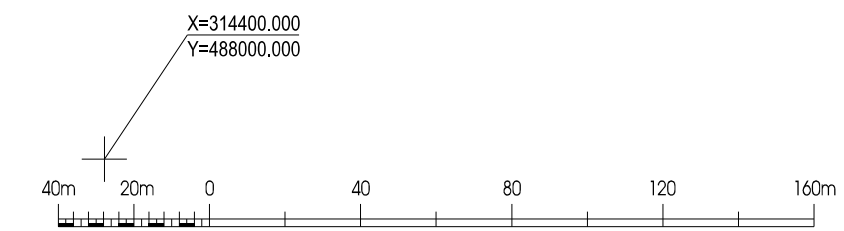


# KVARTĀLU APBŪVES RAKSTUROJUMS

M 1:2000



APZĪMĒJUMI	NOSAUKUMS
—	ZEMES VIENĪBAS ROBEŽA
—	PLĀNOJAMĀS ZEMES VIENĪBAS ROBEŽA
JŪRAS IELA 3	PLĀNOJAMĀS ZEMES VIENĪBAS ADRESE
1300 009 1302	PLĀNOJAMĀS ZEMES VIENĪBAS KADAŠTRA NUMURS
---	DETĀLPLĀNOJUMA ROBEŽA
---	IELA SARKANAJĀS LĪNIJĀS
█	1 STĀVA ĒKA
█	1 1/2 STĀVU ĒKA
█	2 - 3 STĀVU ĒKA
█	5 - 10 STĀVU ĒKA
█	JAUNBŪVE
---	PAMATI
AIZSARGJOSLAS UN APRĒĶINĀJUMI	
---	RĪGAS JŪRAS LĪČA PIEKRASTES BŪVLAIDE
---	KRASTA KĀPU AIZSARGJOSLA
VISA TERITORIJA	IEROBEŽOTAS SAIMNIECISKĀS DARBĪBAS JOSLA
VISA TERITORIJA	VALSTS NOZĪMES PILSĒTBŪVNICĪBAS PIEMINEKĻA TERITORIJA
ESOŠĀ ĒKA	VIETĒJAS NOZĪMES KULTŪRAS PIEMINEKLIS
5 %	ZEMESGABALU ESOŠAIS VAI VĒSTURISKAIS APBŪVES BLĪVUMS
15 %	INTENSITĀTE
---	APRĒĶINU TERITORIJAS ROBEŽA
ATĻAUTĀ IZMANTOŠANA	
█	JAUKTA DZĪVOJAMĀS APBŪVES TERITORIJA, JAUKTA DZĪVOJAMĀS APBŪVES TERITORIJA KRASTA KĀPU AIZSARGJOSLĀ
█	JAUKTA DARĪJUMU APBŪVES TERITORIJA
█	SAVRUPMĀJU APBŪVES TERITORIJA KRASTA KĀPU AIZSARGJOSLĀ
█	KŪRORTA TERITORIJA
█	APSTĀDĪJUMU UN ATPŪTAS TERITORIJA
█	PLUDMALE



TELPISKĀS PLĀNOŠANAS NOZARE	Tāl. 7609040	Pasūtītājs	DETĀLPLĀNOJUMS	<b>METRUM</b> Ģertrūdes iela 47 - 3 Rīga, LV 1011, tālr. 8008100 e-mail: metrum@metrum.lv
Izstrādes vadītājs	Sertifikāta nr. 10-796	2014	Jūras iela 3 Jūrmalā	
Tehniķis	M. Kalvāne	2014	Igors Rapoportis	
	S. Grase	2014	90-13-00022	
Kartogrāfiskā pamatne - topogrāfiskais plāns ar sarkanajām līnijām un apakšzemes komunikācijām (uzm. SIA "METRUM", 12.03.2014., LKS - 92 koordinātu sistēma, mēroga koef. 0,9996., M : 500)			Līguma nr. nosaukums	KVARTĀLU APBŪVES RAKSTUROJUMS
Mērogs	Lapa	Lapu skaits		
M 1:2000	1	4		