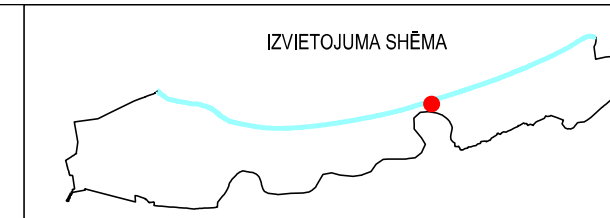
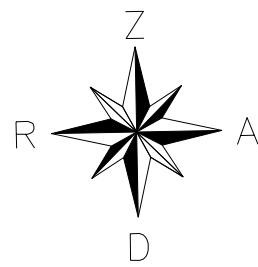
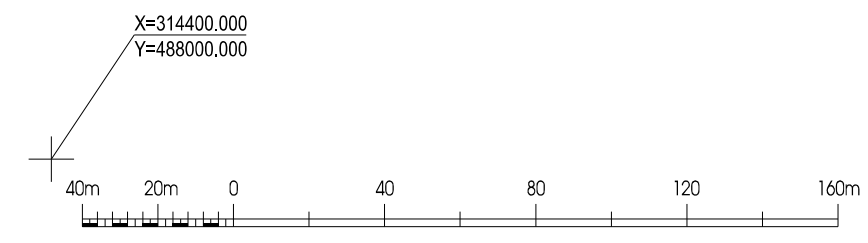
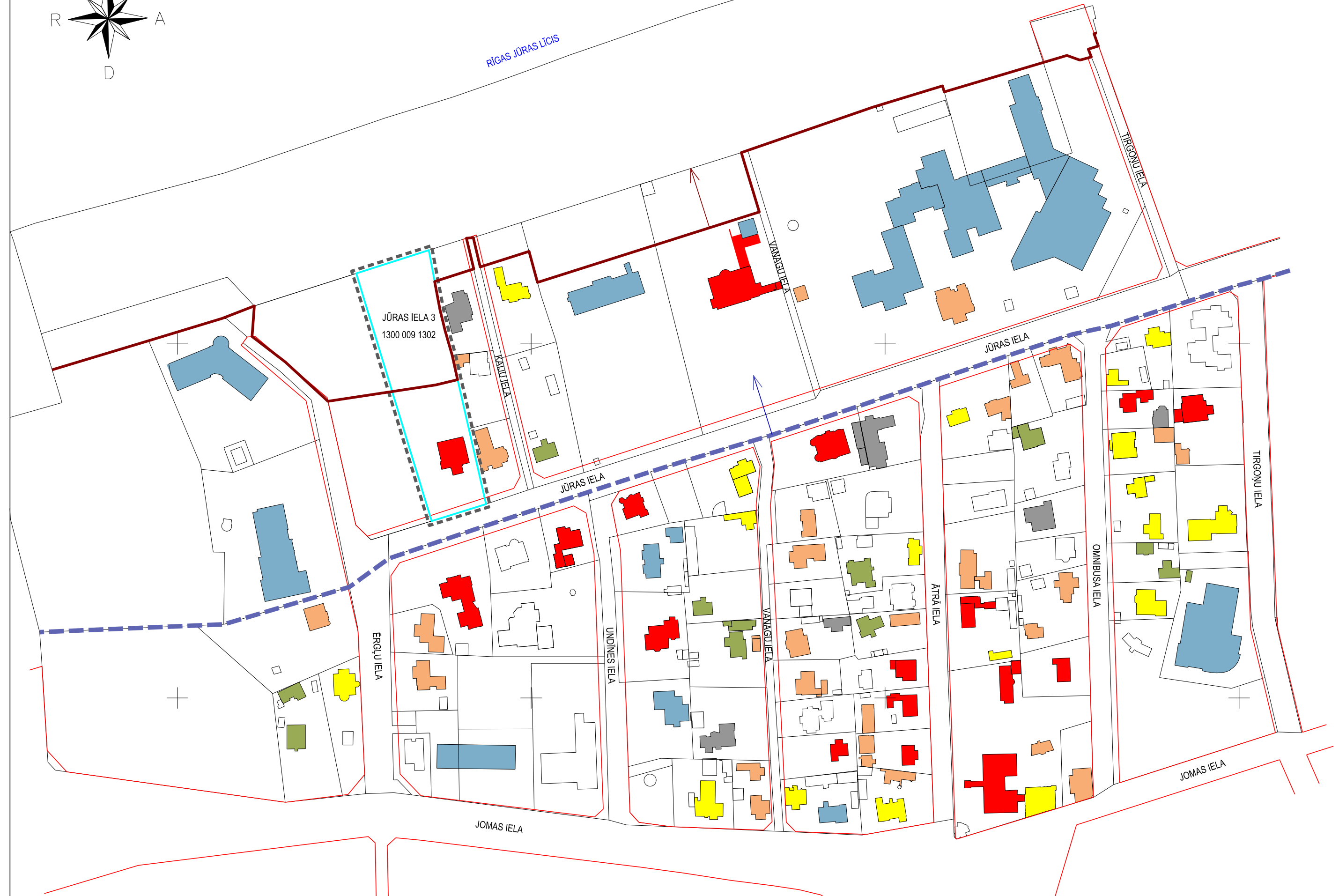


VĒSTURISKĀS APBŪVES ANALĪZE

M 1:2000



APZĪMĒJUMI	NOSAUKUMS
	ZEMES VIENĪBAS ROBEŽA
	PLĀNOJAMĀS ZEMES VIENĪBAS ROBEŽA
JŪRAS IELA 3	PLĀNOJAMĀS ZEMES VIENĪBAS ADRESE
1300 009 1302	PLĀNOJAMĀS ZEMES VIENĪBAS KADAŠTRA NUMURS
	DETĀLPLĀNOJUMA ROBEŽA
	IELA SARKANAJĀS LĪNJĀS
	NEKUSTAMĀIS KULTŪRAS PIEMINEKLIS
	KULTŪRVĒSTURISKI VĒRTĪGA, SAGLABĀJAMA BŪVE
	FONA APBŪVI VEIDOJOŠĀ BŪVE
	BŪVE BEZ KULTŪRVĒSTURISKAS VĒRTĪBAS
	BŪVE BEZ KULTŪRVĒSTURISKAS VĒRTĪBAS, CELTA PĒC 1940. GADA
	PĀRVĒRTĒJAMA BŪVE
AIZSARGJOSLAS UN APRĒTINĀJUMI	
	RĪGAS JŪRAS LĪČA PIEKRASTES KRASTĀ BŪVLAIDE
	KRASTĀ KĀPU AIZSARGJOSLA
VISA TERITORIJA	IEROBEŽOTAS SAIMNIECISKĀS DARBĪBAS JOSLA
VISA TERITORIJA	VALSTS NOZĪMES PILSĒTBŪVNICĪBAS PIEMINEKĻA TERITORIJA
ESOŠĀ ĒKA	VIETĒJAS NOZĪMES KULTŪRAS PIEMINEKLIS



TELPISKĀS PLĀNOŠANAS NOZARE Tāl. 7609040 Izstrādes vadītājs: Serifikāta nr. 10-796 M. Kalvāne 2014 Tehniķis: S. Grase 2014		Pasūtītājs: DETĀLPLĀNOJUMS Jūras iela 3, Jūrmalā Pasūtītājs: Igors Rapoportis Līguma nr. 90-13-00022 Lapas nosaukums: VĒSTURISKĀS APBŪVES ANALĪZE	METRUM Ģertrūdes iela 47 - 3 Rīga, LV 1011, tālr. 8008100 e-mail: metrum@metrum.lv
Kartogrāfiskā pamatne - topogrāfiskais plāns ar sarkanajām līnijām un apakšzemes komunikācijām (uzm. SIA "METRUM", 12.03.2014., LKS - 92 koordinātu sistēma, mēroga koef. 0,9996., M : 500)		Mērogs: Lapa: Lapu skaits: M 1:2000 2 4	