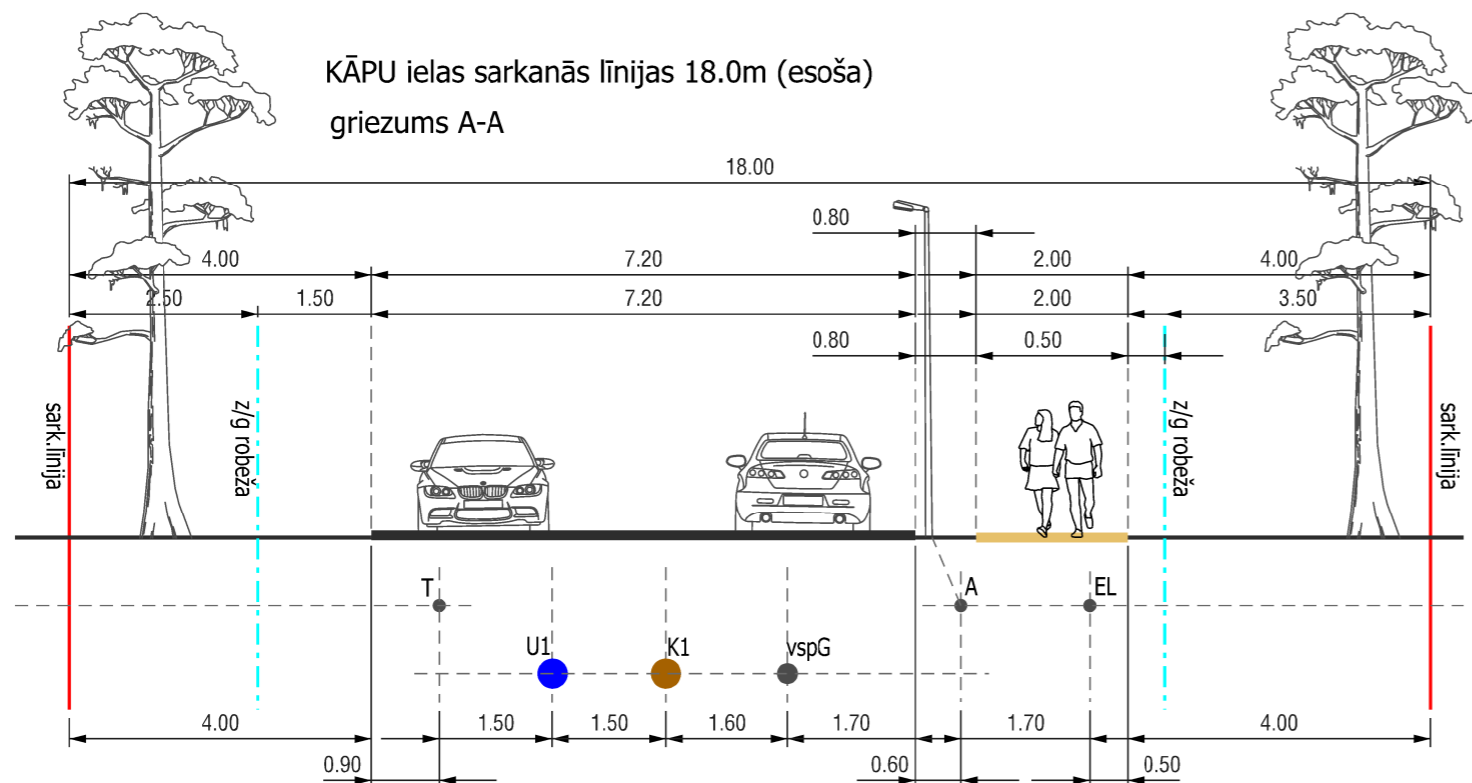
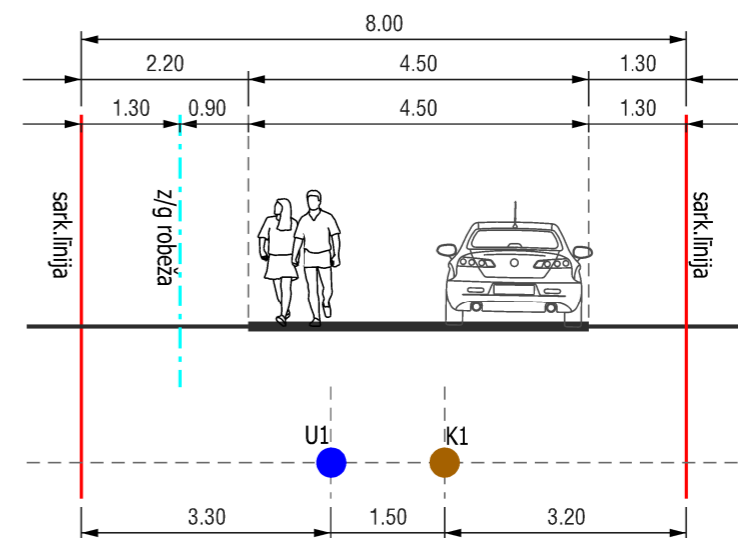


IELU ŠĶĒRSPROFILI

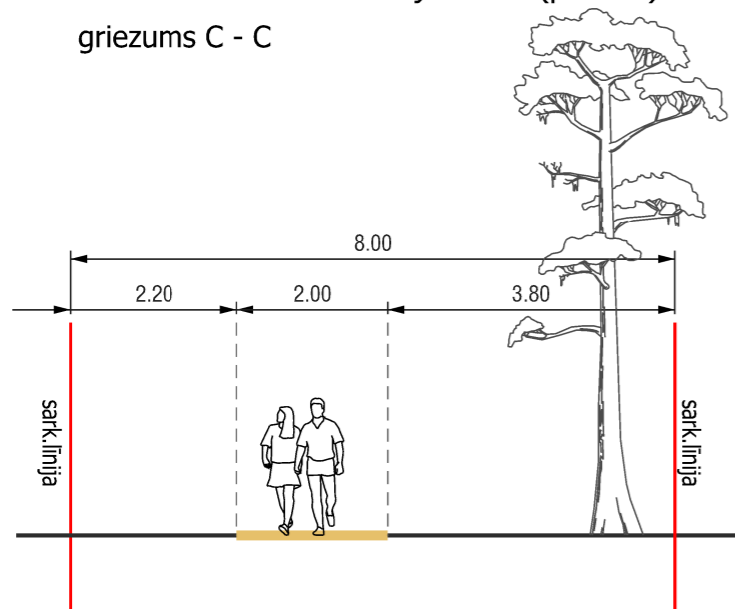
KĀPU ielas sarkanās līnijas 18.0m (esoša)
griezums A-A



VĪTOLU ielas sarkanās līnijas 8.0m (plānota)
griezums B - B



VĪTOLU ielas sarkanās līnijas 8.0m (plānota)
griezums C - C



PIEZĪMES:

1. Esošās Jūrmalas pilsētas ielu sarkanās līnijas tika noteiktas izstrādājot vienotu pilsētas sarkano līniju detālplānojumu, kas tika apstiprināts ar Jūrmalas pilsētas domes 2000.gada 8.marta Saistošajiem noteikumiem Nr.3.
2. Ielas šķēršņi precizējami izstrādājot Kāpu ielas un Vītolu ielas rekonstrukcijas projektus.
3. Inženierkomunikāciju izvietojums precizējams izstrādājot tehnisko projektu.

- T - esošie elektroniskie sakatu tīkli;
- EL - esošie elektrotīkli;
- A - esošs ielas apgaismojums;
- K - esoši sadzīves kanalizācijas tīkli;
- vsp G - esošs vidēja spiediena gāzes vads;
- LK - esoša lietus kanalizācija;
- pl Ū - plānots ūdensvads;
- pl EL - plānoti elektrotīkli

DETĀLPLĀNOJUMS - zemesgabalam JŪRMALĀ, KĀPU ielā 77 kadastra nr. 1300 014 0301; z/g platība 5412kv.m.				reģ.nr.40103480281 tāl. +37126439223 e_pasts: iveta.puuke@gmail.com			
pasūtītājs - IRINA GORBATIKOVA - BONDARENKO				Lapas nosaukums			
vadītāja	I.Pūķe		2017.	IELU ŠĶĒRSPROFILI	Mērogs	Lapa	Lapu skaits
arhitekta	I.Pabērza		2017.		M 1:100	3	4
plānotāja	L.Lankovska		2017.		Jūrmala, 2016./2017.gads		