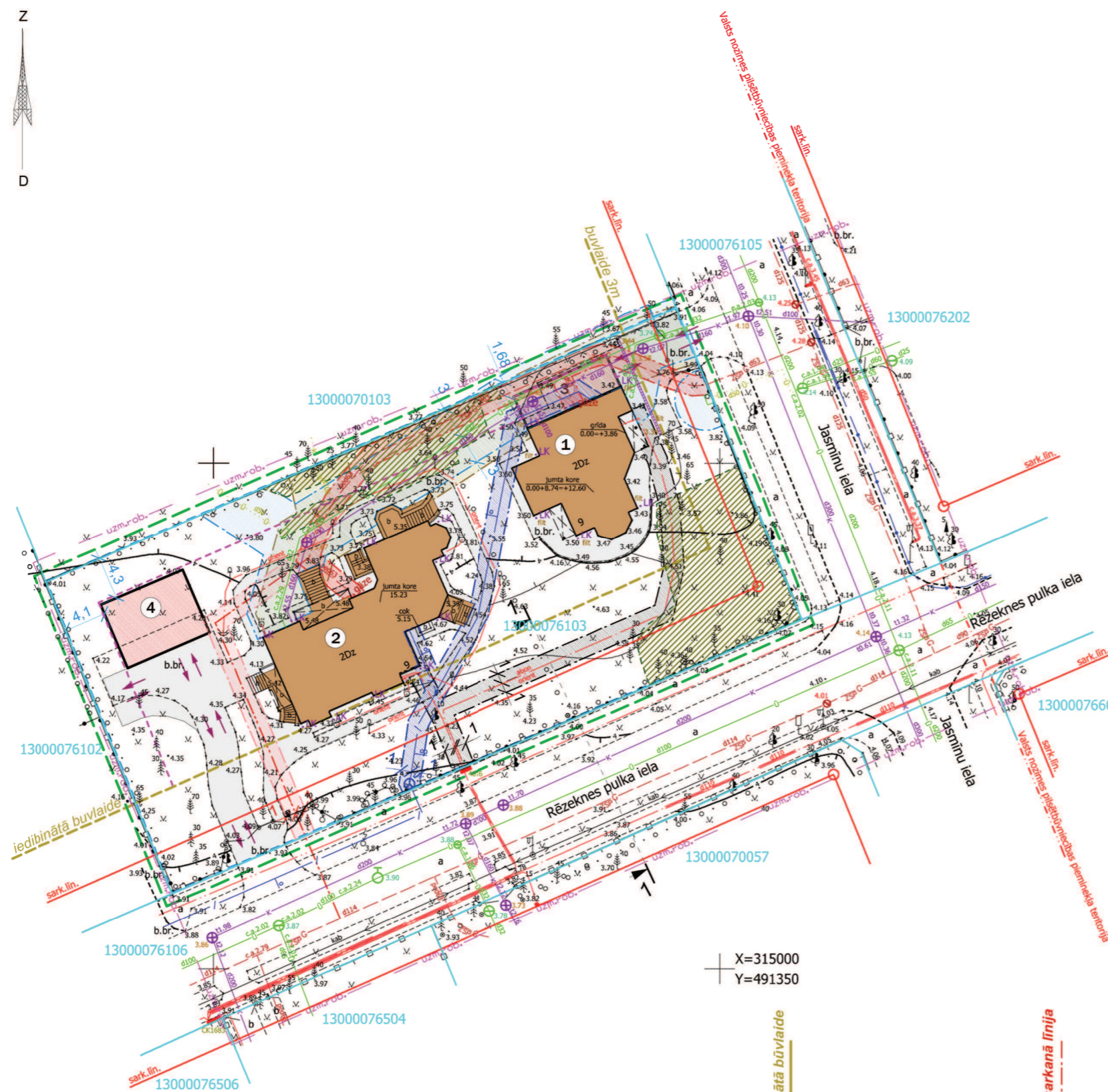
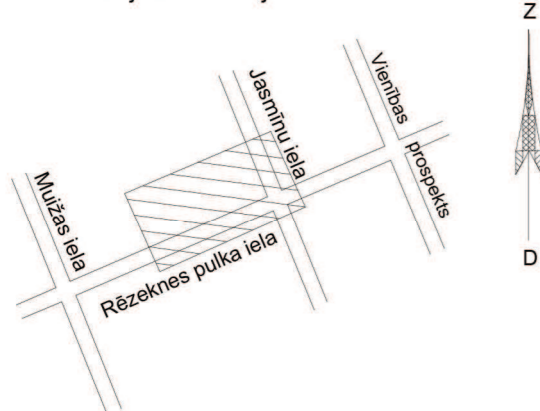


GALVENIE RĀDĪTĀJI

PARCELES Nr.	KADASTRA Nr.	ADRESE	PARCELES PLATĪBA kvm	MĒRKIS UN MĒRĶU GRUPA	max. APBŪVES BLĪVUMS	max. APBŪVES INTENSITĀTE	MIN. BRĪVĀ ZAĻĀ TERITORĪJA	STĀVU SKAITS	max. ĒKU AUGSTUMS	BŪVLAIDE (m2) (120302)	APGRŪTINĀJUMI					
											ZEME SARKANĀJĀS LĪNIJĀS (m2)(7312030100)	ĶĪMISKĀ AIZSARGJOSLA (m2) (7311090300)	BALTUJAS JŪRA LĪČA 5km IEROBEŽOTAS SAIMNIECISKĀS DARBĪBAS JOSLA (m2) (7311010300)	AIZSARDZĪBAS ZONA AP VALSTS VAI VIETĒJĀS NOZĪMES KULTŪRAS PIEMINEKLI (m2) (7314020201)	VALSTS NOZĪMES ARHITEKTŪRAS PIEMINEKĻA TERITORĪJA UN OBJEKTI (m2) (7314010104)	MEŽA ZEME (m2)
1	13000076103	RĒZEKNES PULKA IELA 9	2255	SAVRUPMĀJU APBŪVE (0601)	20%	52%	55%	2,5	12m	418,37	382,97	2255	2255	2255	2255	300

Objekta izvietojuma shēma



ĒKU SPECIFIKĀCIJA

NR.	NOSAUKUMS
1	DZĪVOJAMĀS MĀJAS - SAVRUPMĀJAS JAUNBŪVE - 1.KĀRTA
2	PANSIONĀTA ĒKAS 001 REKONSTRUKCIJA-RESTAURĀCIJA PAR DZĪVOJAMO MĀJU - SAVRUPMĀJU - 2.KĀRTA
3,4	AUTO NOJUMES - 3.KĀRTA

PIENEMTIE APZĪMĒJUMI:

- Zemes gabala robežas
- Detālpļānojuma robežas
- Būvlaide
- Apbūves līnija
- Esošie ceļi, celiņi
- Esošā apbūve zemes gabalā
- Perspektīvē projektējamās auto nojumes/garāžas
- Meža zemes teritorija
- Ūdensvada aizsargjoslas teritorija (3m no vada) (7312010101 - 371,20kvkm)
- Gāzes vada aizsargjoslas teritorija (zsp) (1m no vada) (7312080101 - 112,19kvkm)
- Elektrības kabeļa aizsargjoslas teritorija (1m no kabeļa) (7312050201;7312050202 - 109,77kvkm)
- Paštesces sadzīves kanalizācijas aizsargjoslas teritorija (3m no vada) (7312010300 - 305,5kvkm)
- Transporta kustība detālpļānojuma grozījumu teritorijā
- Iespējams gāzes pievads patērētājam atsevišķi
- Gāzes vada iespējamā aizsargjoslas teritorija (zsp) (1m no vada) (7312080101 - 65,83kvkm)
- Lattelecom elektrisko sakaru tīklu aizsargjoslas teritorija (1m no kabeļa) (7312040100 - 102,35kvkm)

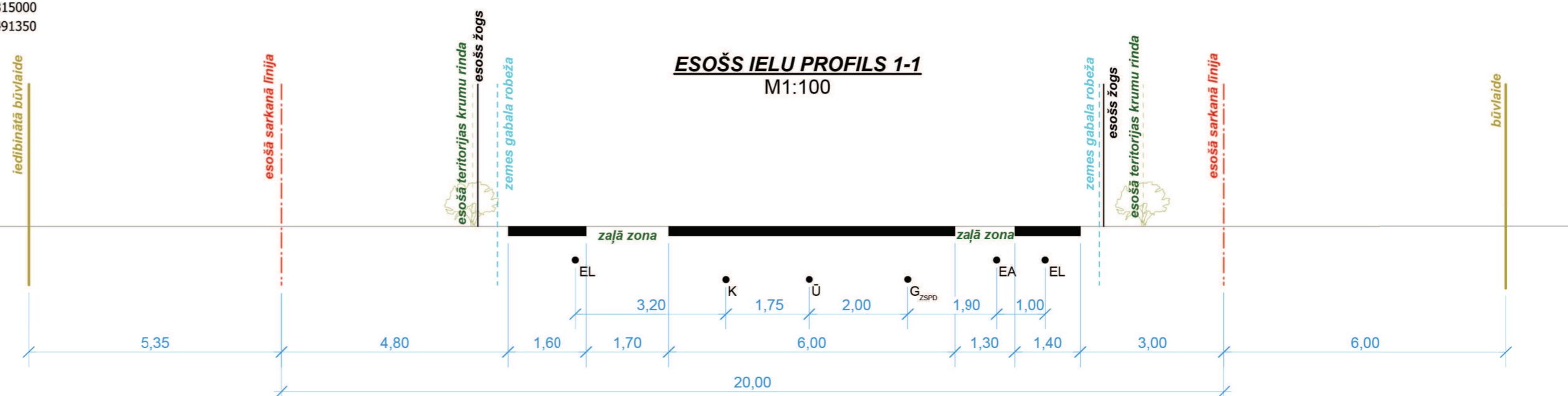
UZMĒRĪJUMS REĢISTRĒTS un elektroniski parakstīts
 Jūrmalas pilsētas domes Inženierbūvju un ģeodēzijas nodaļā
Jolanta Gau 07.06.2016
Nr. 554-2016

PIEZĪMES:

- LKS-92 koordinātu sistēma.
- Latvijas normālo augstumu sistēma (LAS-2000,5).
- Topogrāfijas uzmērīšana veikta 2016.gada 22.aprīlī, platība 0.44ha.
- Inženiertehniskās komunikācijas daļēji apsektas dabā un salīdzinātas apkalpojošajās organizācijās.
- Kadastra informācija atbilst VZD kadastra kartei.
- Ielu sarkanās līnijas noteiktas atbilstoši Jūrmalas pilsētas domes 2001.gada 8.marta pieņemtajiem saistošiem noteikumiem Nr.3.
- VZD izsniegtās kadastra informācijas sistēmas datnes nosaukums 283838.edoc, datne izsniegta 12.05.2016.
- Uzmērīšanā izmantotie atbilstoši punkti:
1415 X=314964.071 Y=491220.690 H=4.26
3001 X=315067.364 Y=491437.389 H=4.00

X=315000
Y=491350

ESOŠS IELU PROFILS 1-1
M1:100



K - SADZĪVES KANALIZĀCIJAS TĪKLI EA - ELEKTROAPGAISMOJUMS
 Ū - ŪDENSAPGĀDES TĪKLI EL - ELEKTROTĪKLI
 G - GĀZE (ZSPD)

- DETĀLPĻĀNOJUMA IZSTRĀDES GAITĀ NETIEK RISINĀTI INŽENIERKOMUNIKĀCIJU PIEVADI
- ZEMESGABALĀM IR ESOŠI INŽENIERKOMUNIKĀCIJU PIEVADI
- NEPIECIEŠAMĪBAS GADĪJUMĀ INŽENIERKOMUNIKĀCIJU PIEVADI TIEK IZSTRĀDĀTI BŪVPROJEKTĀ

JŪRMALAS PILSĒTAS EKSPLOATĒJOŠO ORGANIZĀCIJU APLIECINĀJUMS PAR PLĀNĀ UZRĀDĪTO APAKŠZEMES KOMUNIKĀCIJU ATBILSTĪBU ŠO ORGANIZĀCIJU ARHĪVU MATERIĀLIEM

ORGANIZĀCIJA	KOMUNIKĀCIJA	PARAKSTS	DATUMS	UZVĀRDS	PIEZĪMES
SIA "JŪRMALAS ŪDENS"	ŪDENSVADS, KANALIZĀCIJA	PARAKSTS	31.05.2016.	J.Lodiņš	Saskaņots
AS "LATVIJAS GĀZE"	GĀZESVADS	PARAKSTS	31.05.2016.	D.Ohotskis	Saskaņots
SIA "JŪRMALAS SILTUMS"	SILTUMTĪKLI	PARAKSTS	31.05.2016.	J.Jackuns	Saskaņots
AS "SADALES TĪKLS"	EL. KABEĻI	PARAKSTS	02.06.2016.	A.Migla	Saskaņots
SIA "JŪRMALAS GAISMA"	APG. KABEĻI	PARAKSTS	31.05.2016.	G.Švalbe	Saskaņots
SIA "LATTELECOM"	SAKARU KABEĻI	PARAKSTS	23.05.2016.	M.Priekulis	Nr.2201/1989
SIA "JŪRMALAS ŪDENS"	MELIORĀCIJAS SISTĒMAS	PARAKSTS	31.05.2016.	J.Livčāns	Saskaņots

METURUM SIA "Metrum", Rīgas birojs, Reģ.nr. LV40003388748, Rēzeknes pulka iela 9, Jūrmala, LV-1011, Tālr: 67609020, e-mail: riga@metrum.lv, www.metrum.lv

Projekta nosaukums: Rēzeknes pulka iela 9
Administratīvā teritorija: Jūrmala
Pasūtītājs: Aleksandrs Levšuks

Biroja vadītāja: K.Prižoka, 03.06.2016.
Sert. mērmieks: E.Pāķis, 06.05.2016.
Komunik. inžen. Ē.Kūliņš, paraksts, 02.06.2016.

TKS-4222-34-52.3, 4222-44-12.1

Pasūtījuma ID: 10-16-00079
Lapas: 1
Lapa: 1

Mērogs: 1:500

PASŪTĪJUMS NR.: 06-16-VE

PROJEKTA VADĪTĀJS: SERT.:Nr.10-0667 A.GEDROVICS
ARHITEKTS: SERT.:Nr.10-0667 A.GEDROVICS

PROJEKTĒTĀJA ADRESE: LIEPĀJAS IELA 31-1, RĪGA, LV-1002
LĪGUMA/ARHĪVA NR.: 06-16-VE 25.07.2016

PASŪTĪTĀJS: ALEKSEJS KRIVOŠEJEVS
RASĒJUMS: INŽENIERKOMUNIKĀCIJU, SATIKSMES INFRASTRUKTŪRAS IZVIETOJUMA UN AIZSARGJOSLU PLĀNS

PASŪTĪJUMS: DETĀLPĻĀNOJUMA GROZĪJUMI ZEMES GABALĀM JŪRMALĀ, RĒZEKNES PULKA IELĀ 9
STADIJA: P
LAPA NR.

Tālrunis: +371 29228183
E-pasts: artis_gedrovics@inbox.lv
Liepājas 31-1, Rīga LV-1002

Mērogs: M 1:500