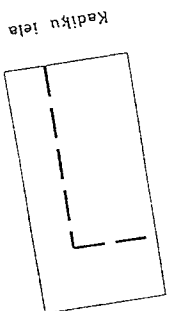
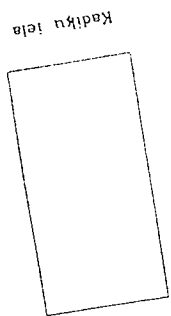


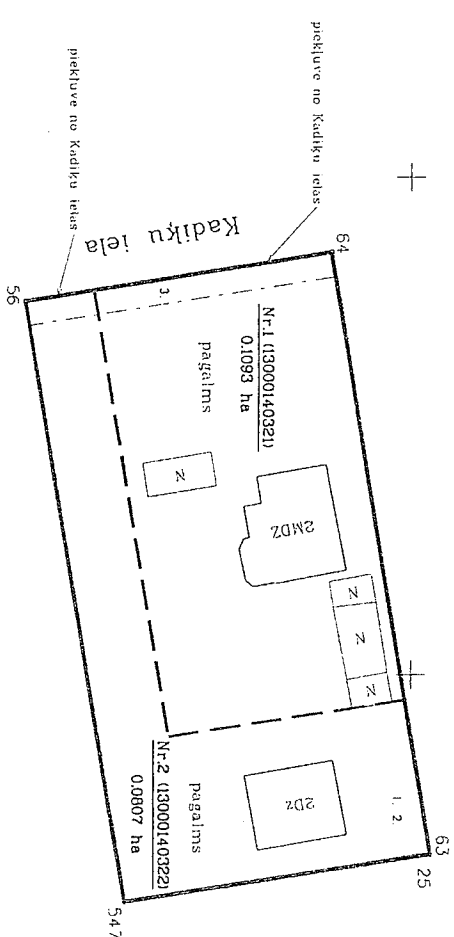
Projektēta teritorijas shēma
pirms zemes ierīcības projekta
izstrādes

Projektētā teritorijas shēma
pēc zemes ierīcības projekta
izstrādes



Esošās zemes vienības	
Kadastrāģu apzīmējums	Plaība
13000146204	0,1900 ha
Kopā	0,1900 ha

Nr.	Projektējamās zemes vienības		Apgabstīpējumi
	Kadastrāģu apzīmējums	Pilnība no esošajām zemes vienībām	
1	13000146204	0,1093 ha	7311010300
			7314010603
			7312030100
2	13000146204	0,0807 ha	7311010300
			7314010603
			7312030100



**Pretikums Jūrmalas pilsētas domes
2017.gada 27.aprīļa lēmumam Nr.246
(protokols Nr.8, 47.punkts)**

Apzīmējumi:

- 1300022804 esošās zemes vienības kadastrāģu apzīmējums
- projektējamās teritorijas robeža
- esošās zemes vienības robeža ar robežpunktu
- āķa
- projektēto zemes vienību robežas
- robeža, kas tiks likvidēta
- nekustamo īpašumu apgrūtinājuma robežas
- Nr.1 (1300022804) projektējamās zemes vienības kadastrāģu numurs un plaība 0,1554 ha
- teritorijas robeža, kas var kalpot redzērnībai
- iesības nodrošinātāi

UZABERĪNĀJIS REĢISTRĒTS
un elektroniski parakstīts
„Izmeklētāja pilnvaras” domes
Interakcijas un ieviešanas nodaļa
Kaspars Gulbis 23.03.2017
Nr.251-2017

Zemes ierīcības projekts: Jūrmala, Kadīķu iela 17

Zemes ierīcības projekta grafiskās daļas mērogs: 1:500	LKS92 koordinātu sistēma	Mēroga koeficients 0,999605
Kartogrāfiskā pamatine - Jūrmalas pilsētas domes, inženierbūvju un ģeodēzijas nodaļa: izstrādes plāns Nr.4222.33.33.1.300	Zemes robežu plāns: Valsts zemes dienests - M1:500 (22.10.1998)	
Projektam piekritu, veidumu nov. ipašumu	Projektam piekritu, veidumu nov. ipašumu	
Kadīķu iela 17 iestātnē	Kadīķu iela 17 iestātnē	
Projektam piekritu, iebildumu nov. ipašumu	Projektam piekritu, iebildumu nov. ipašumu	
Kadīķu iela 17 iestātnē	Kadīķu iela 17 iestātnē	
paraksts	Geļina Kešine	27.03.2017
paraksts	Jānis Ščalca	27.03.2017

SIA **Intra**
MTD

Zemes ierīcības projekts Nr. AA00000007-1
20.03.2017