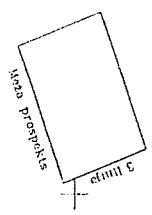
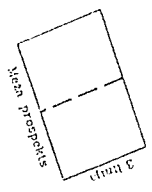


Projekta teritorijas shēma  
pirms zemes ierīcības projekta  
izstrādes

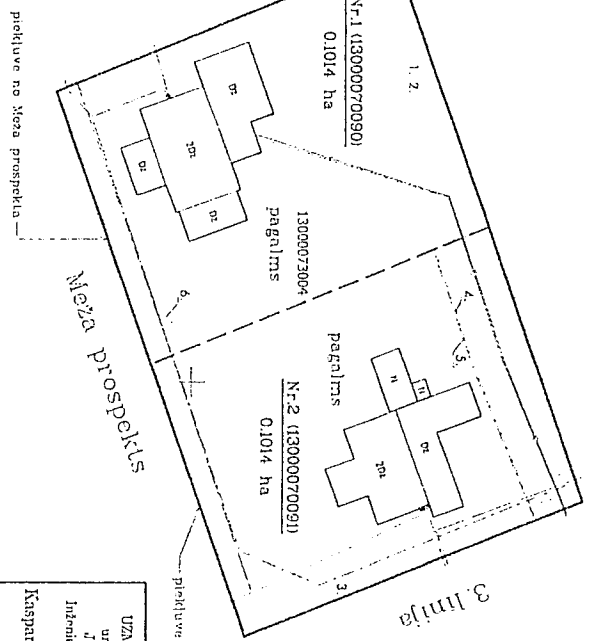


Projekta teritorijas shēma  
pēc zemes ierīcības projekta  
izstrādes



x=315350  
y=490600

Esošās zemes vienības	
Kadastra apzīmējums	Plaība
13000073004	0,2028 ha
Kopā	0,2028 ha



UZMĒRĪGUMS: PĀRSĪTĒTS  
un elektroniski parakstīts  
Jūrmalas pilsētas domes  
Izstrādātāju un Arodreģistrācijas  
Kaspars Gulbis 02.03.2017  
Nr. 153-2017


Saskaņots Valsts kultūras pieminekļu aizsardzības inspekcijā - Nr. 12  
Vadītāja vietniece K. Kukane PĀRBAKSTS 28.02.2017

Apzīmējumi:

- 13000022604 esošās zemes vienības kadastra apzīmējums
- projekta teritorijas robeža
- esošās zemes vienības robeža or robežpunktu ēka
- projekta zemes vienību robežas
- robeža, kas tiks likvidāta
- nekustamo īpašumu apgrūdinājuma robeža
- projekta zemes vienības kadastra numurs un platība
- teritorijas robeža, kas var kalpot reālservitūta
- ierīcības nodibināšanai

Projekta zemes vienības		Apgrūdinājumi	
Nr.	Kadastra apzīmējums / Platība no esošajām zemes vienībām	Kartas Nr.	Klasifikācijas kods
1	13000073004 - 0,1014 ha	1.	7311010300
		2.	7314010602
		3.	7312030100
		4.	7312050201
		5.	7311010300
		6.	7312030100
2	13000073004 - 0,1014 ha	1.	7311010300
		2.	7314010602
		3.	7312030100
		4.	7312010300
		5.	7312010101
		6.	7312050201

Zemes ierīcības projekta grafiskās daļas mērogs: 1:500	LKS92 koordinātu sistēma	Mēroga koeficients: 0,9996002
Kartogrāfiskā pamoline - izstrādātāju un ģeodēzijas nodalys izsniegtā plānā Nr. A2224-11-2-13000		
Zemes robežu plāns: Valsts zemes dienests - MĪ:500 - 28.11.1994		
Projekta pielikumu, iebildumu nov. īpašumu Meža prospekts 15 īpašnieces R. Peterson P. pers.		
Projekta pielikumu, iebildumu nov. īpašumu Meža prospekts 15 īpašnieces		
Zemes ierīcības projekta izstrādātājs: Jevgenijs Pelujevičs		06.03.2017
Zemes ierīcības projekta izstrādātājs: Morija Nosterova		06.03.2017



Apliecinu, ka zemes ierīcības projekts izstrādāts atbilstoši normatīvo aktu prasībām, kas regulē zemes ierīcības projekta izstrādi

Zemes ierīcītājs: Ulis Gou 18.02.2017

Zemes ierīcības sertifikāts Nr. AA0000000074  
Izsniegts 03.01.2017. dienā, lpp. 02.01.2021.

Piešķināms Jūrmalas pilsētas domes  
2017.gada 27.aprīļa lēmumam Nr.247  
(protokols Nr.8, 48.punkts)