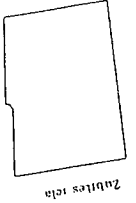
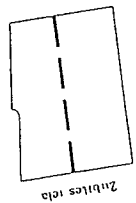


Projekta teritorijas shēma  
pirms zemes ierīcības projekta  
izstrādes



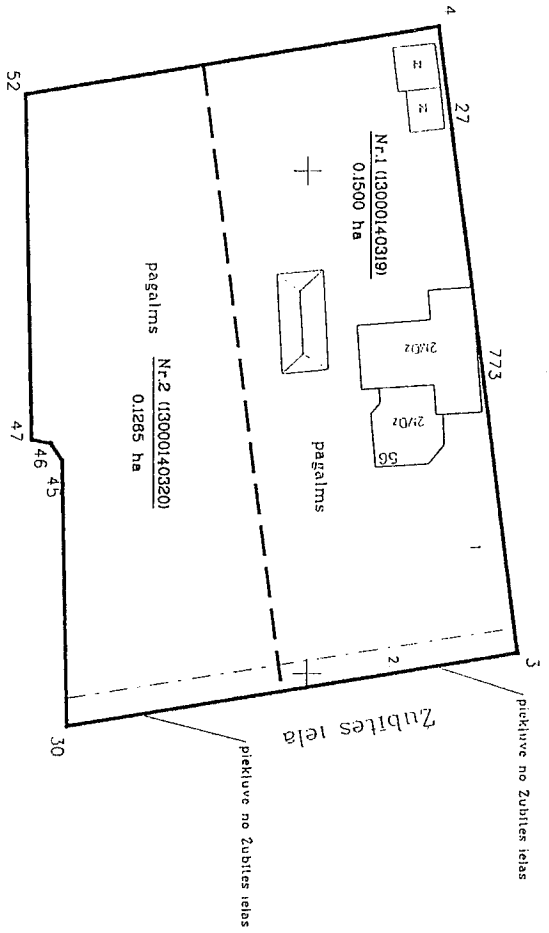
Projekta teritorijas shēma  
pēc zemes ierīcības projekta  
izstrādes



Esotās zemes vienības Kadastrā apzīmējums:	Platība
13000148506	0 2745 ha
Kopa	0 2745 ha

Projekta zemes vienības		Apgriešnumi	
Nr.	Kadastrā apzīmējums	Barības no esošajām zemes vienībām	Klasifikācijas kods
1	13000140319	13000148506 · 0 1500 ha	1 7311010300
2	13000140320	13000148506 · 0 1265 ha	2 7312030100

UZŅĒMĀJUMS REĢISTRĒTS  
un elektroniski parakstīts  
Jūrmalas pilsētas domes  
Izstrādājumā un ģenerācijas nolūkā  
Kaspars Gulbis 23.03.2017  
Nr. 253-2017



Jūrmalas pilsētas izstrādājamās teritorijas sadalījums			
Pārplānotā teritorijā - pabeigta komersantu izstrādājamā			
DPKARĀCĪVA	KOMERSĀCĪVA	PARĀKŠTIS	Darījums
SA - JŪRMALAS DOME	UZĒMIS VĀJAS KAMALĒTĀVA	PARĀKŠTIS	21.03.2017
SA - LATVIJAS GAZE	GAZES VĀDĀS	PARĀKŠTIS	21.03.2017
SA - JŪRMALAS SAITUMS	SĒTUMTĪKLIS	PARĀKŠTIS	21.03.2017
SA - SPAIDĒTĀS MĒKLS	ĒK. KĀBĒLIS	PARĀKŠTIS	21.03.2017
SA - JŪRMALAS ČARŠVA	ĒK. KĀBĒLIS	PARĀKŠTIS	21.03.2017
SA - "Latviancom"	TELIFŌNA KĀBĒLIS	PARĀKŠTIS	21.03.2017
SA - JŪRMALAS DOME	INDOORCĪVA	PARĀKŠTIS	21.03.2017

X = 311900  
Y = 482950

Apzīmējumi:

- 13000222604 esošās zemes vienības kadastrā apzīmējums
- projektējams teritorijas robeža
- esošās zemes vienības robeža ar robežpunktu
- ēka
- projekta zemes vienību robežas
- robeža, kas tiks likvidēta
- nekustamo īpašumu apgrūbīgumu robežas
- Nr.1 (13000022604) projekta zemes vienības kadastrā numurs un platība 0.1554 ha
- teritorijas robeža, kas var kalpot reālservitūta tiesības nodrošināšanai

Zemes ierīcības projekts:

Jūrmalā, Zūbites iela 56

Zemes ierīcības projekta grafiskās daļas mērogs	1:500	LKS42 koordinātu sistēma	Mēroga koeficients 0,999605
Kartogrāfiskā pamatine - SA "Intra MTD" izstrādātais topogrāfiskais plāns	(17.03.2017)		
Zemes robežu plāns: Valsts zemes dienests - M1:500 (20.01.1998)			
Projekta piekirtņu, iebildumu nov. ipašumu			
Zūbites iela 56 īpašniece			
paraksts		Birute Sece	26.03.2017

Apliecinu, ka zemes ierīcības projekts izstrādāts atbilstoši normatīvo aktu prasībām, kas regulē zemes ierīcības projekta izstrādi.

Zemes ierīcītājs: Uldis Gau 20.03.2017

Zemes ierīcītāja sertifikāts Nr. AA000000074  
(izsniegts 03.01.2011. datumā, lēm. Nr. 02.01.2011.)

SA Intra MTD  
tālrunis: 29232902

Pielikums Jūrmalas pilsētas domes  
2017.gada 27.aprīļa lēmumam Nr.248  
(protokols Nr.8, 49.punkts)