

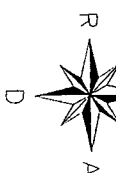
Zemes ierīcības projekts
Dzintenes iela 15, Jūrmalas pilsēta

PROJEKĒTĀS TERITORIJAS SHĒMA
PILNĀ ZEMES IERĪCĪBAS
PROJEKTA IZSTRĀDES


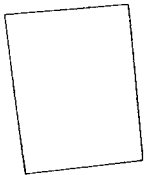
PROJEKĒTĀS TERITORIJAS SHĒMA
PĒC ZEMES IERĪCĪBAS
PROJEKTA IZSTRĀDES

K=312800
M=481300

Pielikums Jūrmalas pilsētas domes
2017.gada 27.apriļa lēmumam Nr.249
(protokols Nr.8, 50.punkts)



Esošā zemes vienība	
Kadastra apzīmējums	Platība
13000 016 3103	0,4697 ha



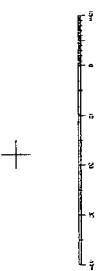
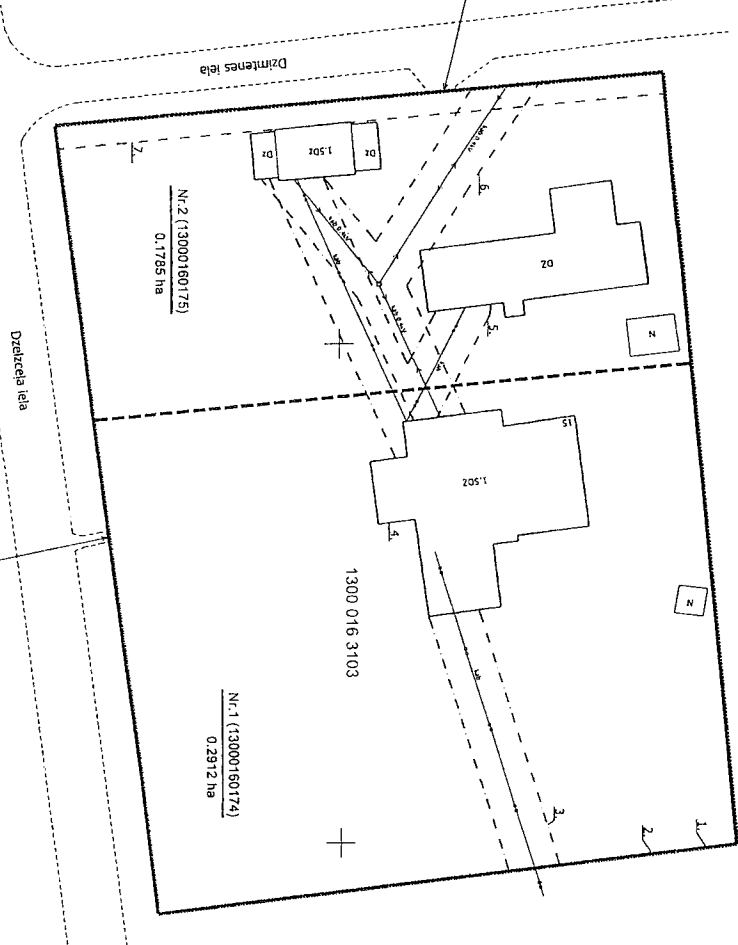
Pielikšana pilnoveidīgai zemes vienībai Nr.2 nodrošināta no Dzintenes ielas

Projektētās zemes vienības		Apgabdrīņājumi	
Nr.	Kadastra apzīmējums	Kadastra vienība	Kārta Nr.
1.	13000160174	0,2912 ha no 13000163103	1. 7311010300 2. 7314020201 3. 7312060210 4. 7314040110 5. 7312050601 6. 7312050601
2.	13000160175	0,1785 ha no 13000163103	1. 7311010300 2. 7314020201 5. 7312060210 6. 7312050601 7. 7312030100
Kopā		0,4697 ha	

* Vecākā zemes valdītāju uzdevumu projekto zemes vienību nodrošināt ar Nr.1 prasībām

Informācija par zemes ierīcības projekta saskaņošanu

Nr. p.k.	Institūcija	Institūcijas pārstāvis		Lēmuma Nr.
		Vārds	Uzvārds	
1.	SIA "Jūrmalas Čehma"	Gita	Švalbe	22.12.2016
2.	SIA "Lattecom"	Irina	Solovjova	20.12.2016
3.	AS "Sadales tīkls"	Alvārs	Migla	22.12.2016
4.	AS "Elektrības tīkls"	Māris	OSG	22.12.2016
5.	SIA "Jūrmalas ūdens"	Jānis Pāvels	Lūčins Plīne	22.12.2016
6.	Jūrmalas domes Interierību un ģeodēzijas nodaļa	Jolanta	Gau	30.12.2016
7.	Vārsts kultūras pieminekļu aizsardzības inspekcija	Vivita	Mašina	04.10.2016
8.	SIA "Jūrmalas atbūve"	Iveta	Čivēša	23.12.2016



UZMĒRĪTUMS REĢISTRĒTS
un elektroniski pārskatīts
Jūrmalas pilsētas domes
Izaugsmes un ģeodēzijas nodaļā
Jolanta Gau 30.12.2016
Nr. 1277-2016

APZĪMĒJUMI:	
○	Zemes ierīcības projekta robeža
□	Esošās zemes vienības robeža ar robežlīniju
—	Projektēto zemes vienību robežas
13000163103	Zemes vienības kadastre apzīmējums
Nr.1 (13000160174)	Projektētās zemes vienības Nr., kadastra apzīmējums un platība
Audzis 123	Teksta pieraksts
1 — 7311010300	Individuāli noteikta vieta un tādas rekurso apzīmējums, kas ir noteikts, pamatojoties uz zemes vienības nodrošinātā nozīmes kultūras pieminekli
2 — 7314020201	Individuāli noteikta vieta un tādas rekurso apzīmējums, kas ir noteikts, pamatojoties uz zemes vienības nodrošinātā nozīmes kultūras pieminekli
3 — 7312060210	Elektrificācijas atzarojuma teritorija par elektrisko sūkuru tīklu gaisvadu līniju pieminekli
4 — 7314040110	Vieta, kur notiek artilerijas pieminekļa ierīcība un objekti (vairāki reg. nr. S411)
6 — 7312050601	Elektrificācijas atzarojuma teritorija par elektrisko tīklu gaisvadu līniju pieminekli un clemas ar nominālo spriegumu līdz 20 kV
7 — 7312030100	Elektrificācijas atzarojuma teritorija par līniju vai tīklu – sarkanā līnija

Zemes ierīcības projekts
Jūrmalas pilsēta, Dzintenes iela 15

Zemes ierīcības projekta grafiskās daļas M:1:500	
Kordinātu sistēma UTM-SG04	Kartogrāfiskā materiāla pamats: zemes robežu plāns Nr.14/04 (2008.gada 12.mēn. 19.10.2016.) topogrāfiskais plāns (R. Bečāns, 19.10.2016.)
Nekustamā īpašuma Dzintenes iela 15 kopīpašnieka Jūrmalas pilsētas pašvaldības pilnvarotā persona	Jolanta Gau
Nekustamā īpašuma Dzintenes iela 15 kopīpašniece	Vera Verēščigina
Zemes ierīcības ieviešanas datums: 19.12.2016.	Zemes ierīcības sertifikāts Nr. BA 521, izdots 19.06.2014., derīgs līdz 18.06.2019.