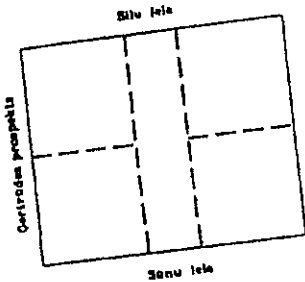
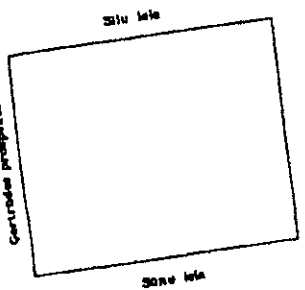


Pielikums Jūrmalas pilsētas domes  
2017.gada 17.maija lēmumam Nr.278  
(protokols Nr.9, 18.punkts)

Projekta ierīcības shēma  
prieš zemes ierīcības projekta  
izstrādi

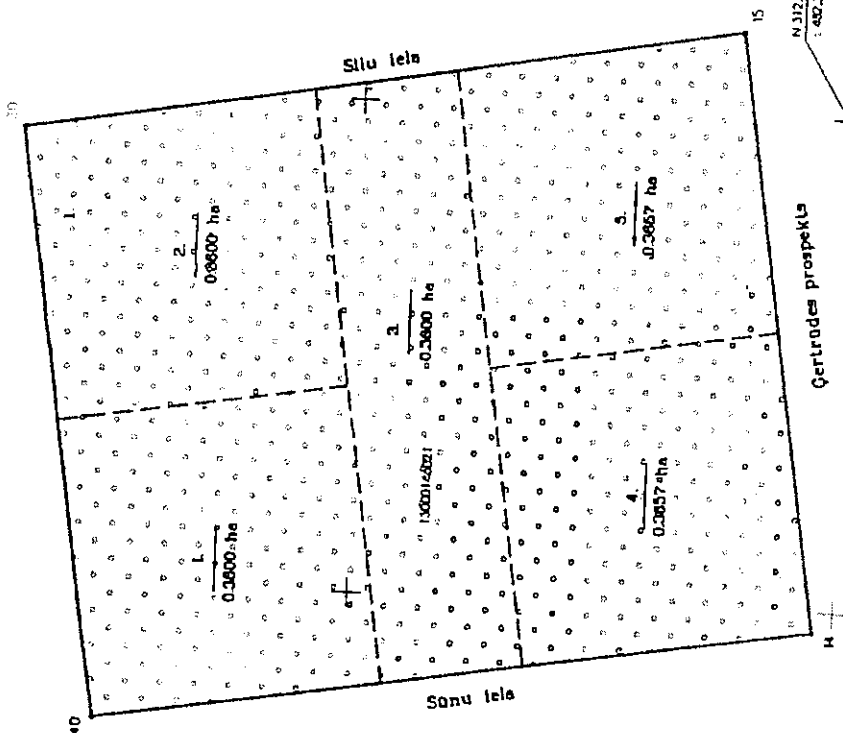


Projekta ierīcības shēma  
prieš zemes ierīcības projekta  
izstrādi



Esišās zemes vienības	
Ķebuma apzīmējums	Plošs
13000146071	1,8114 ha
Kopa 1,8114 ha	

Projekta zemes vienības platības un apgrūbinājumi			
Projekta zemes vienības		Apgrūbinājumi	
Nr.	Platība no apzīmējuma	Kartes Nr.	Klaishēzības lods
1.	13000146021 - 0,3600 ha	1	7311010300
2.	13000146021 - 0,3600 ha	1	7311010300
3.	13000146021 - 0,3600 ha	1	7311010300
4.	13000146021 - 0,3657 ha	1	7311010300
5.	13000146021 - 0,3657 ha	1	7311010300



- Apzīmējumi
- projekta ierīcības robeža
  - uzņemta zemes vienības robeža ar rabežpunktu
  - projekta zemes vienību robežas
  - robeža, kas tiks likvidāta
  - neņemamo īpašumu apgrūbinājuma robežas
  - projektējama zemes vienības numurs un platība

Zemes ierīcības plāns  
Jūrmala, Sīlu iela 30

Zemes ierīcības projekta grafiskās daļas maršr. : 1:000  
Kartogrāfiskā pamatne - SIA "TERRA TOPO" topogrāfiskais plāns M 1:500 - 05.09.2014  
Zemes robežu plāns. Valsts zemes dienests - MJ 500.04.04.2002  
Projektam pielāgu, iebildumu nav.  
nākotnā īpašuma īpašnieks.

Aplicies, ka zemes ierīcības plāns izstrādāts atbilstoši normatīvo aktu prasībām, kas regule zemes ierīcības projekta izstrādi.

Zemes ierīcības Uklis Gau 25.11.2014

Zemes ierīcības sertifikāts Nr. AA000000074  
(izstrādāts 03.01.2011. datuma laikā, 03.01.2014.)

STIA  
79727907