
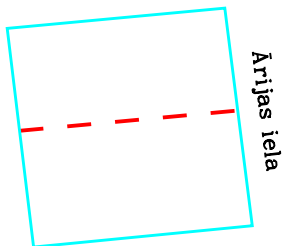


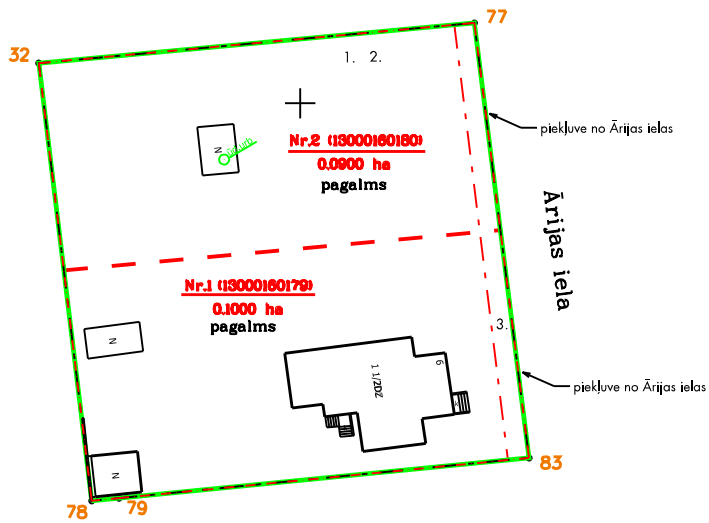
Projektētā teritorijas shēma
pirms zemes ierīcības projekta
izstrādes



Projektētā teritorijas shēma
pēc zemes ierīcības projekta
izstrādes



Pielikums Jūrmalas pilsētas domes
2017.gada 9.jūnija lēmumam Nr.300
(protokols Nr.10,21.punkts)



UZMĒRĻUMS REGISTRĒTS
un elektroniski parakstīts
Jūrmalas pilsētas domes
Inženierbūvju un ģeodēzijas nodaļā
Kaspars Gulbis 24.05.2017
Nr. 484-2017

- Apzīmējumi :
- 13000022604 esošās zemes vienības kadastra apzīmējums
 - projektētās teritorijas robeža
 - esošās zemes vienības robeža ar robežpunktu
 - ▭ ēka
 - - - projektēto zemes vienību robežas
 - robeža, kas tiks likvidēta
 - nekustamo īpašumu apgrūtinājuma robežas
 - Nr.1 (13000022804) projektējās zemes vienības kadastra nummurs un platība
 - 0.1664 ha teritorijas robeža, kas var kalpot reālservitūta tiesības nodibināšanai

Esošās zemes vienības	
Kadastra apzīmējums	Platība
13000162706	0.1900 ha
Kopā	0.1900 ha

Projektētās zemes vienības			Apgrūtinājumi	
Nr.	Kadastra apzīmējums	Platības no esošajām zemes vienībām	Kārtas Nr.	Klasifikācijas kods
1.	1300016 0179	13000162706 - 0.1000 ha	1.	7311010300
			2.	7314010105
			3.	7312030100
2.	1300016 0180	13000162706 - 0.0900 ha	1.	7311010300
			2.	7314010105
			3.	7312030100

Zemes ierīcības projekts Jūrmalā, Ārijas iela 6

Zemes ierīcības projekta grafiskās daļas mērogs 1:500 LKS-92 koordinātu sistēma Mēroga koeficients 0.9996002

Kartogrāfiskā pamatne - SIA Intra MTD izstrādātā topogrāfija (23.05.2017)
Zemes robežu plāns : Valsts zemes dienests - M1:500 (28.06.1994)

Projektam piekritu, iebildumu nav, īpašuma Ārijas iela 6 īpašnieks V.Kozlovskis 25.05.2017

SIA **Intra MTD** (tel. 29232907)

Apliecinu, ka zemes ierīcības projekts izstrādāts atbilstoši normatīvo aktu prasībām, kas regulē zemes ierīcības projekta izstrādi

Zemes ierīkoļājs Uldis Gau 25.05.2017

Zemes ierīkotāja sertifikāts Nr.AA00000074 (izsniegts 03.01.2011, derīgs līdz 02.01.2021)