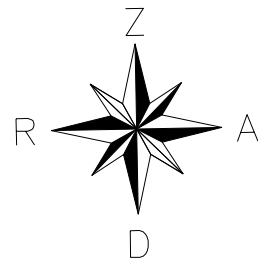
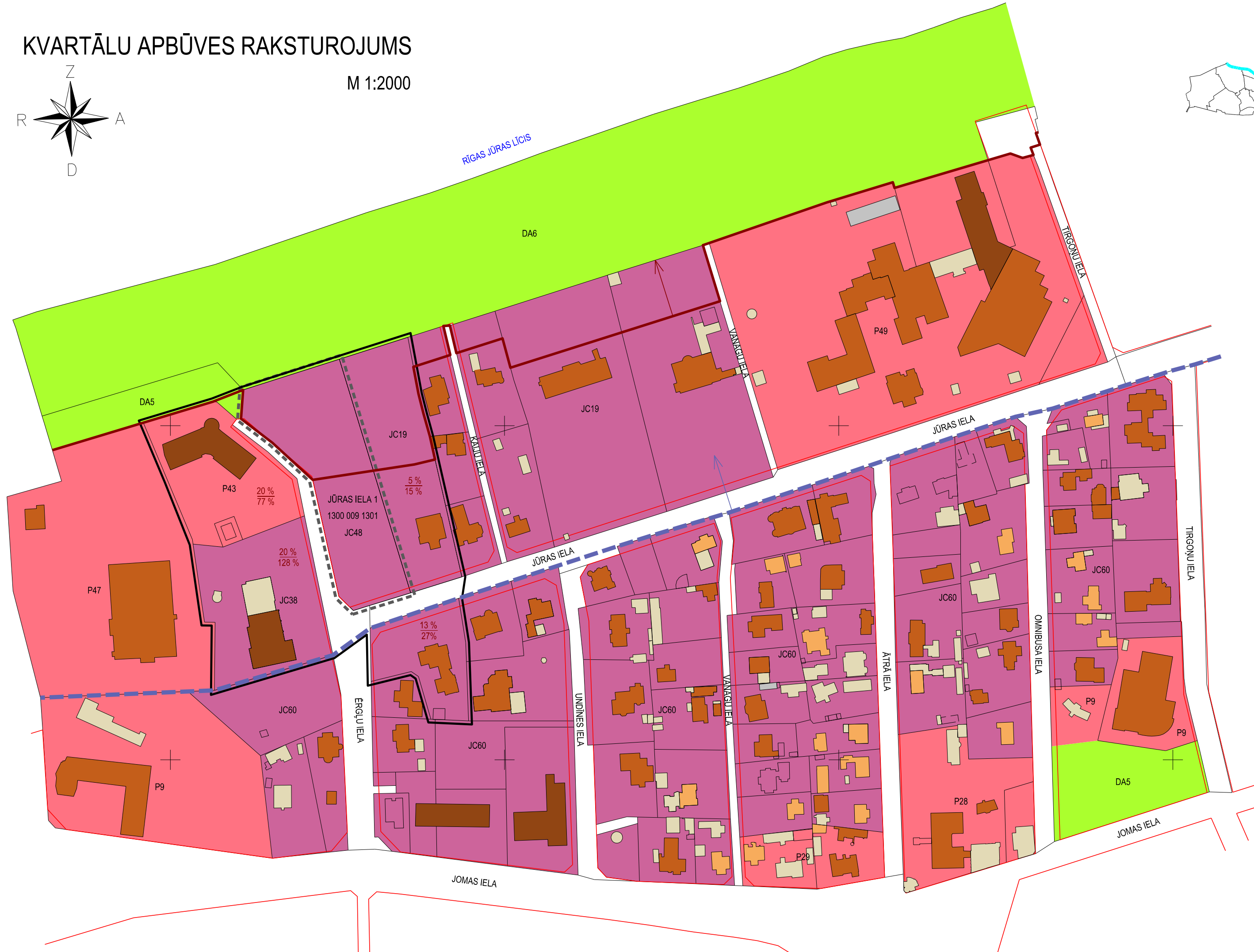
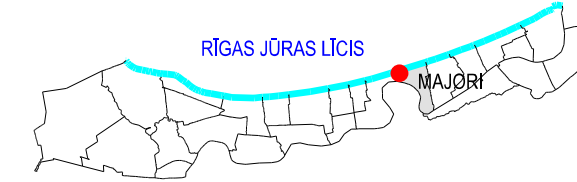


KVARTĀLU APBŪVES RAKSTUROJUMS

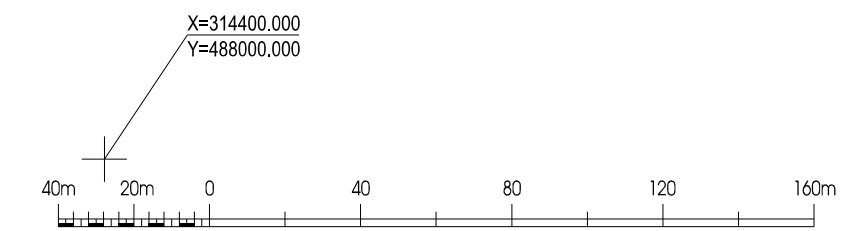
M 1:2000



IZVIETOJUMA SHĒMA



APZĪMĒJUMI	NOSAUKUMS
—	ZEMES VIENĪBAS ROBEŽA
—	PLĀNOJAMĀS ZEMES VIENĪBAS ROBEŽA
—	JŪRAS IELA 1 PLĀNOJAMĀS ZEMES VIENĪBAS ADRESE
1300 009 1301	PLĀNOJAMĀS ZEMES VIENĪBAS KADAŠTRA NUMURS
---	DETĀLPLĀNOJUMA ROBEŽA
—	IELA SARKANAJĀS LĪNIJĀS
■	1 STĀVA ĒKA
■	1 1/2 STĀVU ĒKA
■	2 - 4 STĀVU ĒKA
■	5 - 11 STĀVU ĒKA
■	JAUNBŪVE
□	PAMATI
AIZSARGJOSLAS UN APRĒĶINĀJUMI	
—	RĪGAS JŪRAS LĪČA PIEKRĀSTES BŪVLAIDE
—	KRASTA KĀPU AIZSARGJOSLA
VISA TERITORIJA	IEROBEŽOTAS SAIMNIECISKĀS DARBĪBAS JOSLA
VISA TERITORIJA	VALSTS NOZĪMES PILSĒTBŪVNICĪBAS PIEMINEKĻA TERITORIJA
VISA TERITORIJA	AIZSARGJOSLA, AIZSARDZĪBAS ZONA AP KULTŪRAS PIEMINEKLI
17 41	ZEMESGABALU ESOŠAIS VAI VĒSTURISKAIS APBŪVES BLĪVUMS INTENSITĀTE
—	APRĒĶINU TERITORIJAS ROBEŽA
FUNKCIONĀLAIS ZONĒJUMS	
■	JAUKTAS CENTRA APBŪVES TERITORIJA (JC)
■	PUBLISKĀS APBŪVES TERITORIJA (P)
■	DABAS UN APSTĀDĪJUMU TERITORIJA (DA)



TELPISKĀS PLĀNOŠANAS NOZARE		Tāl. 7609040	Pasūtījums	DETĀLPLĀNOJUMS			
Izstrādes vadītājs	Sertifikāta nr.	10-796		Jūras iela 1	Jūrmalā		
Tehniķis	M. Kalvāne	2017	Pasūtītājs	SIA "Jūras sēta"		SIA "METRUM", reģ.Nr.40003388748 Ģertrūdes iela 47-3, Rīga, LV-1011 tālr.80008100, e-pasts: metrum@metrum.lv	
Kartogrāfiskā pamatne - topogrāfiskais plāns ar sarkanajām līnijām un apakšzemes komunikācijām (uzm. SIA "METRUM", 03.03.2017., LKS - 92 koordinātu sistēma, mēroga koef. 0,999600., M : 500)			Līguma nr.	90 -17- 00007	Mērogs	Lapa	Lapu skaits
			Lapas nosaukums	KVARTĀLU APBŪVES RAKSTUROJUMS	M 1:2000	1	6