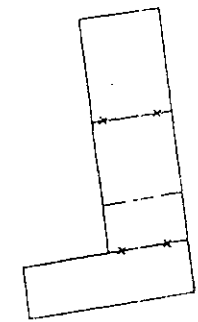


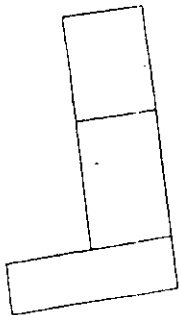
Pielikums Jūrmalas pilsētas domes  
2017.gada 26.oktobra lēmumam Nr.500  
(protokols Nr.18, 57. punkts)

Projekta teritorijas robežas  
un zemes izstrādājuma projekta  
ceļi.

Esotās zemes vienības  
un zemes izstrādājuma projekta  
ceļi.



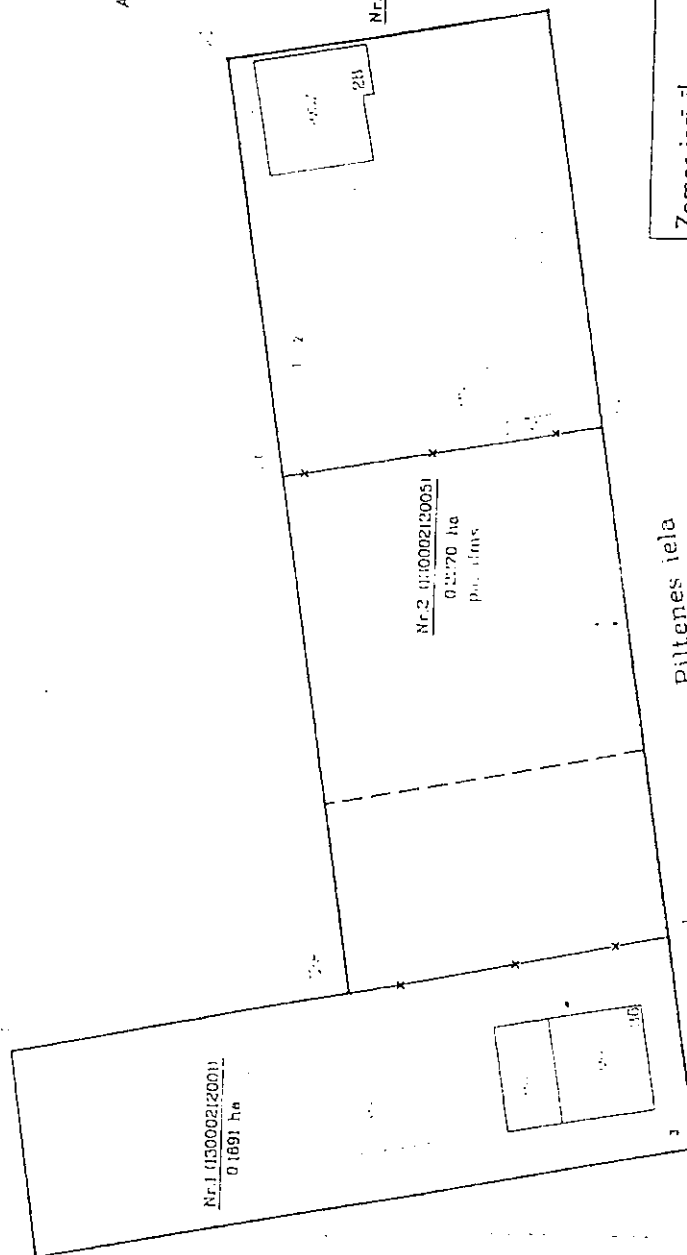
Litenes iela



Litenes iela

Piltenes iela

Piltenes iela



Esotās zemes vienības  
Kadastra apzīmējums Platība  
13000212001 0.1317 ha  
13000212003 0.1572 ha  
13000212005 0.1272 ha  
Kopa 0.4161 ha

Apzīmējumi:

13000022604

esošās zemes vienības kadastra apzīmējums  
projekta teritorijas robeža  
esošās zemes vienības robeža ar robežpunktu  
eka  
projektēto zemes vienību robežas  
robeža, kas tiks likvidēta  
nekustamo īpašumu apgrūnīguma robežas  
projektējās zemes vienības kadastra numurs un platība  
teritorijas robeža, kas var kalpot realizēšanai  
līstības nodibinošanai

Nr.1 (13000022604)  
0.1554 ha


Nr.2 (130002130051)  
0.2270 ha  
pa 11rns

IZSTRĀDĀJUMA REĢISTRĒTĀS  
UN IZSTRĀDĀJUMA PARAKŠĒTĀS  
Jūrmalas pilsētas dome  
Inženierbūvniecības un kadastrālās nodaļa  
Kampanes Gulbis 28.04.2017  
Nr. 291-2017

Zemes izstrādājuma projekts Jūrmalā, Piltenes iela 28.32.36

|  |             |                          |                                |
|--|-------------|--------------------------|--------------------------------|
| Zemes izstrādājuma projekta griezuma daļas mērogs  | 1:500       | US-92 koordinātu sistēma | Mēroga koeficients: 0.99996002 |
| Kartogrāfiskā pamatne - mēreniešu un gandrīz vienlīdzīgā plānīte Nr. 4272.31.714.13000   |             |                          |                                |
| Zemes robežu plāns: Vēlās zemes dienests - RA:500 - 28.1.1992  |             |                          |                                |
| Projekta izstrādātājs: Piltenes iela 28 un 32 īpašnieki  | [Signature] |                          |                                |
| Piltenes iela 28 un 32 īpašnieki   | [Signature] |                          |                                |
| Projekta izstrādātājs: Piltenes iela 28 un 32 īpašnieki  | [Signature] |                          |                                |
| Piltenes iela 28 un 32 īpašnieki   | [Signature] |                          |                                |
| Apliecinu, ka zemes izstrādājuma projekts izstrādāts atbilstoši normatīvo aktu prasībām, kas regulē zemes izstrādājuma projekta izstrādi |             |                          |                                |
| Zemes izstrādājuma projekta izstrādātājs   | Uldis Gau   | [Signature]              | 15.05.2017.                    |
| Zemes izstrādājuma projekta izstrādātāja Nr. AA0000000074<br>(Izstrādāts 02.01.2017., divējādā, 02.01.2017.)                             |             |                          |                                |

| Nr. | Kadastra apzīmējums | Platība   | Platības noteikšana zemes vienībām | Kārta Nr. | Klasifikācijas kod. | Apgrūnīgums |            |
|-----|---------------------|-----------|------------------------------------|-----------|---------------------|-------------|------------|
|     |                     |           |                                    |           |                     | 1           | 2          |
| 1   | 13000212001         | 0.1317 ha | 1                                  | 1         | 7311010300          | 1           | 7311010300 |
|     | 13000212003         | 0.1574 ha | 2                                  | 2         | 7311090920          | 2           | 7311090920 |
|     | 13000212005         | 0.1272 ha | 3                                  | 3         | 7312030100          | 3           | 7312030100 |
| 2   | 13000212005         | 0.1272 ha | 1                                  | 1         | 7311010300          | 1           | 7311010300 |
|     | 13000212003         | 0.1574 ha | 2                                  | 2         | 7311090920          | 2           | 7311090920 |
|     | 13000212001         | 0.1317 ha | 3                                  | 3         | 7312030100          | 3           | 7312030100 |



nk 7922207