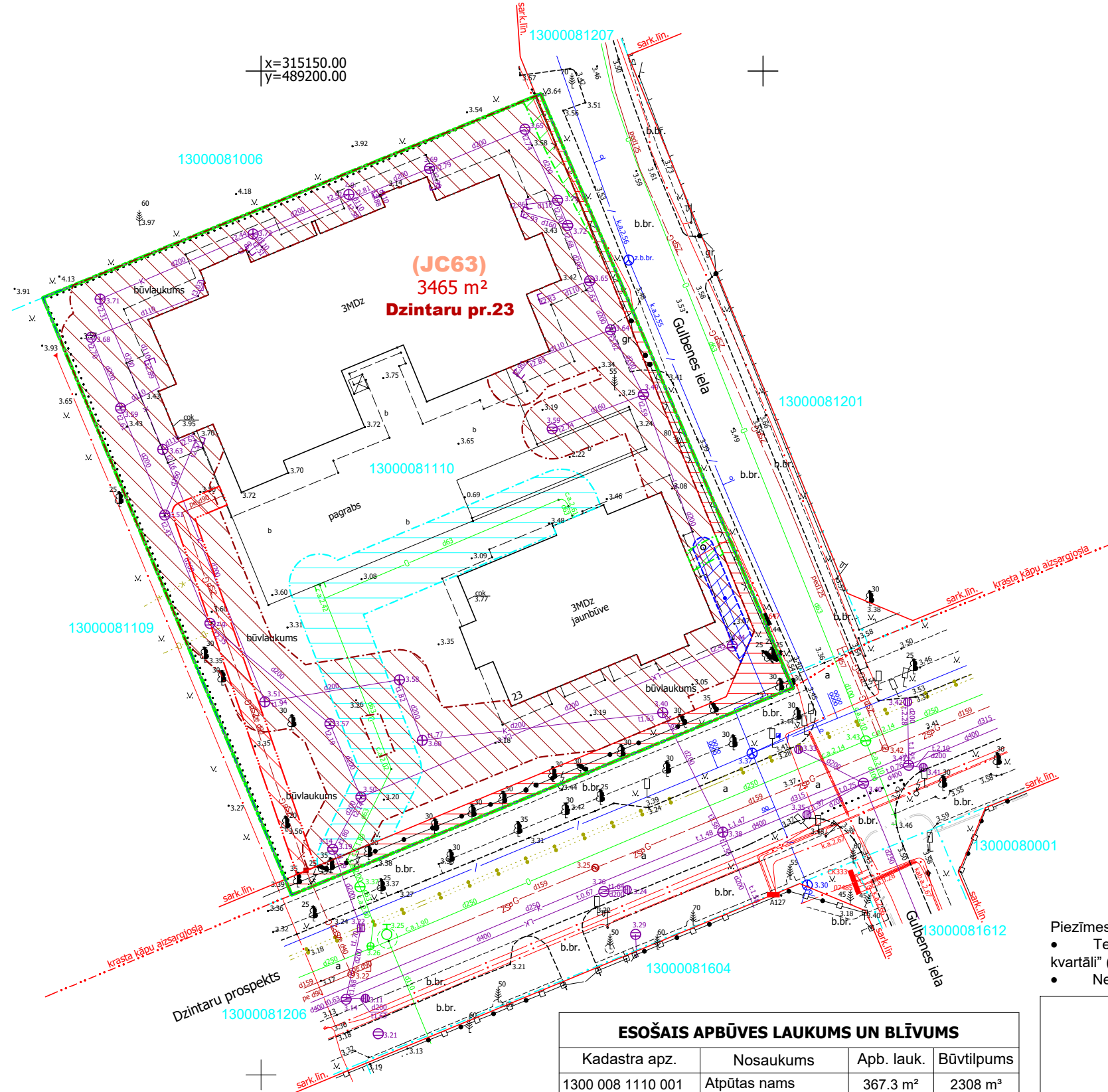


TERITORIJAS IZVIETOJUMS JŪRMALAS PILSĒTĀ



DETĀLPLĀNOJUMA GROZĪJUMI ZEMESGABALAM DZINTARU PROSPEKTĀ 23, JŪRMALĀ TERITORIJAS PAŠREIZĒJĀ IZMANTOŠANA

x=315150.00
y=489200.00



ESOŠAIS APBŪVES LAUKUMS UN BLĪVUMS

Kadastra apz.	Nosaukums	Apb. lauk.	Būvtilpums
1300 008 1110 001	Atpūtas nams	367.3 m ²	2308 m ³
1300 008 1110 013	Atpūtas nams	669.3 m ²	11423 m ³
KOPĀ		1036.6 m ²	13731 m ³
Esošais apbūves blīvums 29.9%			

PIEŅĒMTIE APZĪMĒJUMI

Apzīmējums	Nosaukums	KODS
	Detālplānojuma robeža	
	Zemesgabala robeža	
Dzintaru pr.23	Zemesgabala adrese	
13000081110	Kadastra numurs	
3465 m²	Zemesgabala platība	
(JC63)	Teritorijas atļautā izmantošana - Jauktas centra apbūves teritorija	
	Sarkanā līnija	7312030100

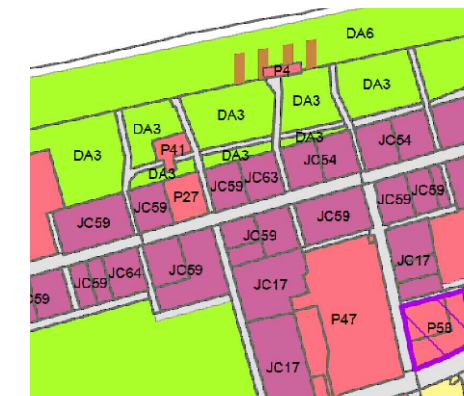
VIDES UN DABAS RESURSU AIZSARDZĪBAS AIZSARGJOSLAS

	Baltijas jūras un Rīgas jūras līča ierobežotas saimnieciskās darbības joslas teritorija	7311010300
	Baltijas jūras un Rīgas jūras līča krasta kāpu vides un dabas resursu aizsardzības aizsargjoslas teritorija	7311010100
	Valsts nozīmes pilsētbūvniecības pieminekļa teritorija un objekti	7314010602

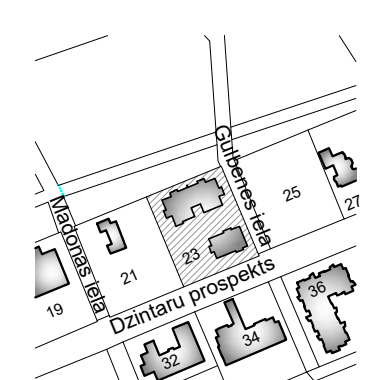
EKSPLUATĀCIJAS AIZSARGJOSLAS

	Ekspluatācijas aizsargjoslas teritorija gar ielu vai ceļu - sarkanā līnija	7312030100
	Ekspluatācijas aizsargjoslas teritorija gar pašteces kanalizācijas vadu	7312010300
	Ekspluatācijas aizsargjoslas teritorija ap ūdensvadu, kas atrodas līdz 2 metru dziļumam	7312010101
	Ekspluatācijas aizsargjoslas teritorija gar elektrisko tīklu kabeļu līniju	7312050201
	Ekspluatācijas aizsargjoslas teritorija gar gāzesvadu ar spiedienu līdz 0,4 megapaskāļiem	7312080101
	Ekspluatācijas aizsargjoslas teritorija gar pazemes elektronisko sakaru tīklu līniju un kabeļu kanalizāciju	7312040100

TERITORIJAS ZONĒJUMS



KVARTĀLA SHĒMA



Piezīmes:

- Teritorija atrodas valsts nozīmes pilsētbūvniecības pieminekļa „Dubultu - Majoru - Dzintaru - Bulduru - Lielupes vasarnīcu kvartāli” (valsts aizsardzības Nr. 6083) teritorijā un ir tā daļa.
- Nekustamā īpašuma pašreizējais lietošanas mēķis - 0601.

DETĀLPLĀNOJUMA GROZĪJUMI ZEMESGABALAM DZINTARU PROSPEKTĀ 23, JŪRMALĀ

kadastra nr. 1300 008 1110, z/g platība 3465 m²

Izstrādātājs	SIA "DESIGN M"	
Arhitekts	V.BĒRZIŅA	2017.
Projekta vad.	R.ANSULE	2017.

Pasūtītājs
Vladimirs Ņikišins

GRAFISKĀ DAĻA

TERITORIJAS PAŠREIZĒJĀ IZMANTOŠANA

Mērogs	Lapa	Lapu skaits
M 1:500	1	3
Jūrmala, 2017.gads		