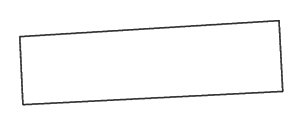
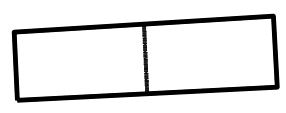


Pielikums Jūrmalas pilsētas domes
2017.gada 23.novembra lēmumam Nr.539
(protokols Nr.19.33.punkts)

Projektlētās teritorijas shēma
pirms zemes ierīcības projekta
izstrādes

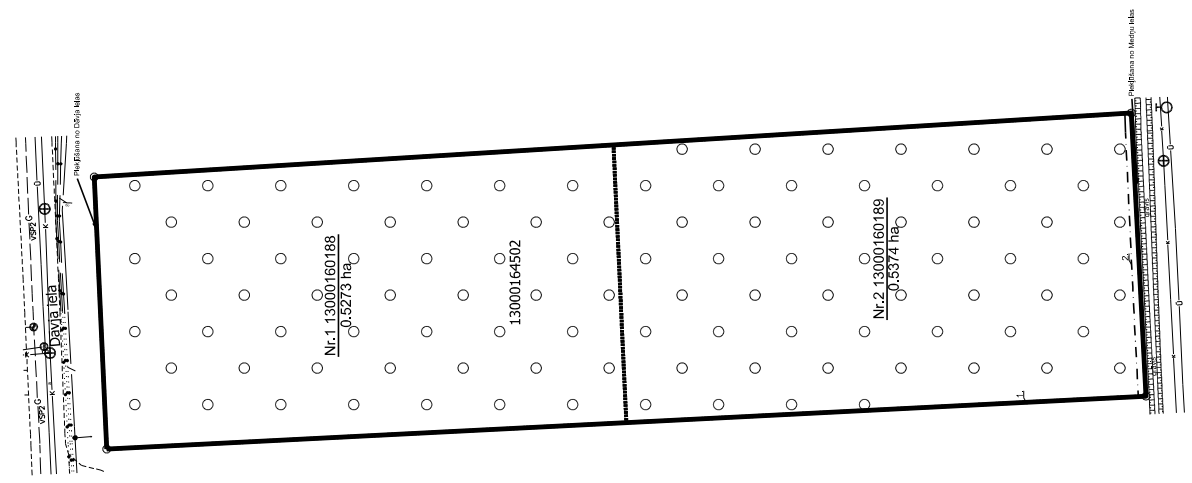


Projektlētās teritorijas shēma
pēc zemes ierīcības projekta
izstrādes



Esošās zemes vienības	
Kadastra apzīmējums	Pļauša
1300010164502	1,0647 ha
Kopā: 1,0647 ha	

Projektlētās zemes vienības		Apgrābņumi	
Nr.	Kadastra apzīmējums Pļauša zemes vienības Nr.	Pļauša Nr.	Kārtas Klasifikācijas kods
1.	13000160188 0,5273 ha	1.	7311010300
2.	13000160189 0,5374 ha, no 13000164502	1.	7311010300
		2.	7312010400
		Kopā: 0,3068 ha	



Zemes ierīcības projekts Dāvja iela 20, Jūrmala	
Zemes ierīcības projekta grafiskās daļas mērogs 1:1000 Mēroga koeficients 0,1000000000 Kadastra sistēma LRS-92	Kartogrāfiskā pamatne: - zemes robežu plāns (J. Jūrbalns 08.03.2005., Mērogs 1:1000)
Nekustamā īpašuma Dāvja iela 20 īpašnieks	Jūrmalas pilsētas dome
SIA "Latvijasarmēniks, I.V. reģ. Nr. 40003783860 E. Smiļņa ielā 2A, Rīga, LV-1048, tālrunis 67821956	16.10.2017.
Zemes ierīcības projekta izstrādātājs	Sveģiļāns Nr.AA000000089, izdots 26.02.2012., datums: 16.12.2022.

Auziņņumi

13000164502
0,1534 ha

esotās zemes vienības kadastra apzīmējums
esotās zemes vienības robeža ar robežpunktu
zemes ierīcības projekta robeža
projektlētās zemes vienību robežas
projektlētās zemes vienības kadastra apzīmējums un pļauša
nekustamā īpašuma objekta apgrābņuma robežas