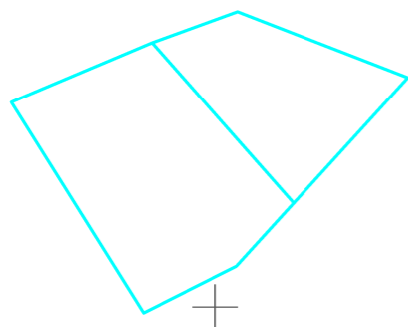
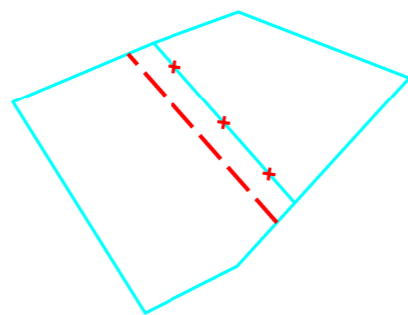




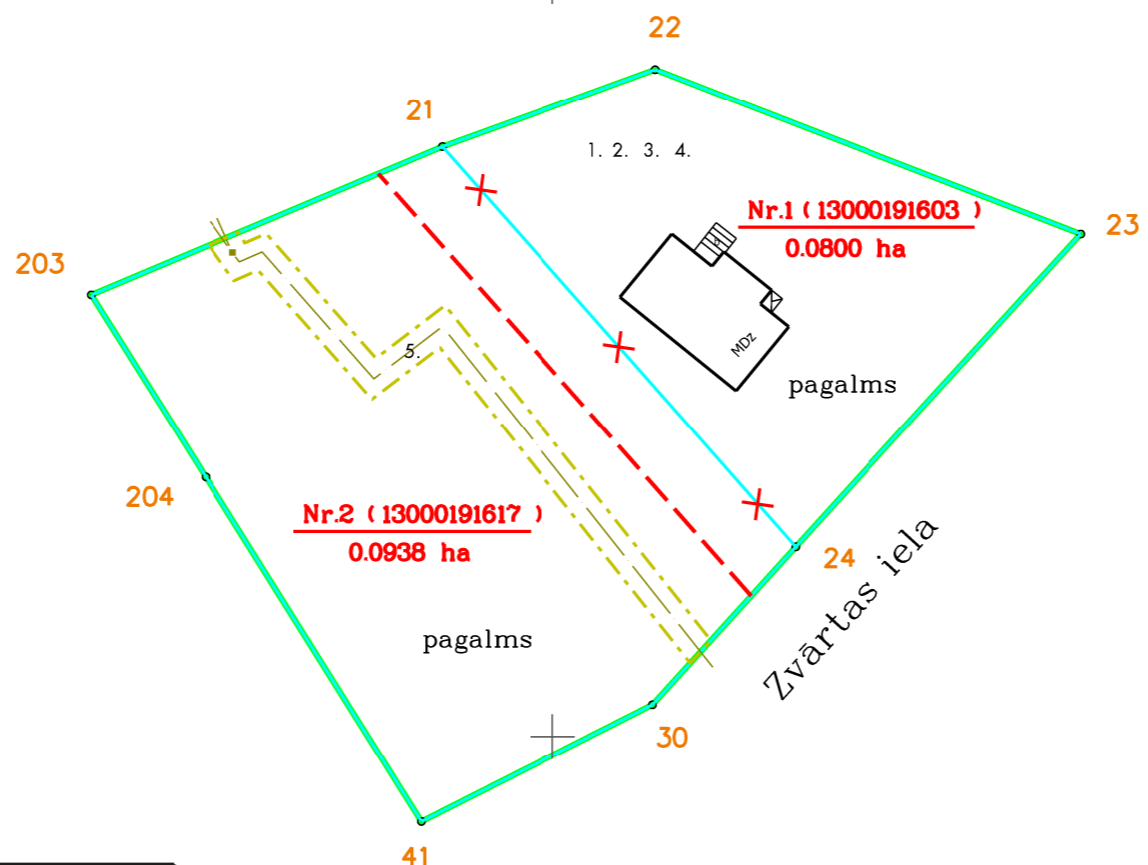
Projektētā teritorijas shēma pirms zemes ierīcības projekta izstrādes



Projektētā teritorijas shēma pēc zemes ierīcības projekta izstrādes



x=313750.00
y=476400.00



Esošās zemes vienības	
Kadastra apzīmējums	Platība
13000191603	0.0642 ha
13000191617	0.1096 ha
Kopā	0.1738 ha

Apzīmējumi :

- 13000022604 esošās zemes vienības kadastra apzīmējums
- projektētās teritorijas robeža
- esošās zemes vienības robeža ar robežpunktu
- ēka
- projektēto zemes vienību robežas
- robeža, kas tiks likvidēta
- nekustamo īpašumu apgrūtinājuma robežas
- Nr.1 (13000022604) projektējās zemes vienības kadastra nummurs un platība
- teritorijas robeža, kas var kalpot reālservitūta tiesības nodibināšanai

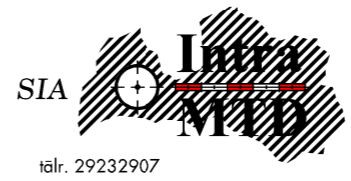
Projektētās zemes vienības				Apgrūtinājumi	
Nr.	Kadastra apzīmējums	Platības no esošajām zemes vienībām	Platība	Kārtas Nr.	Klasifikācijas kods
1.	13000191603	13000191603 - 0.0642 ha 13000191617 - 0.0158 ha	0.0800 ha	1.	7311010100
				2.	7311010300
				3.	7311090900
				4.	7314010603
2.	13000191617	13000191617 - 0.0938 ha	0.0938 ha	1.	7311010100
				2.	7311010300
				3.	7311090900
				4.	7314010603
				5.	7312050201

Zemes ierīcības projekts Jūrmalā, Zvārtas ielā 27 un Zvārtas ielā 27A

Zemes ierīcības projekta grafiskās daļas mērogs 1:500 | LKS-92 koordinātu sistēma | Mēroga koeficients 0.9996068

Kartogrāfiskā pamatne - SIA "INTRA MTD" topogrāfiskais plāns M 1:500 - 10.02.2017.
Kartogrāfiskā pamatne - SIA "GEO Jūrmala" topogrāfiskais plāns M 1:500 - 14.07.2017.
Zemes robežu plāns : Zvārtas iela 27 - Valsts zemes dienests - M1:500, 03.03.2000.
Zemes robežu plāns : Zvārtas iela 27A - Valsts zemes dienests - M1:500, 03.03.2000.

Projektam piekritu, iebildumu nav, īpašuma Zvārtas ielā 27 īpašnieks SIA "NOVATORS"	Ivans Bergmanis
Projektam piekritu, iebildumu nav, īpašuma Zvārtas ielā 27A īpašnieks Dace Aizstrauta	Dace Aizstrauta



Apliecinu, ka zemes ierīcības projekts izstrādāts atbilstoši normatīvo aktu prasībām, kas regulē zemes ierīcības projekta izstrādi

Zemes ierīkotājs	Uldis Gau	12.10.2017
------------------	-----------	------------

Zemes ierīkotāja sertifikāts Nr.AA000000074
(izsniegts 03.01.2011, derīgs līdz 02.01.2020)