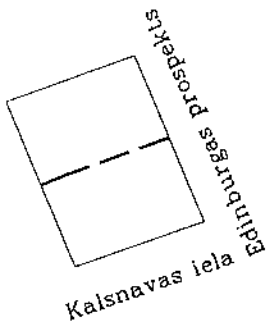
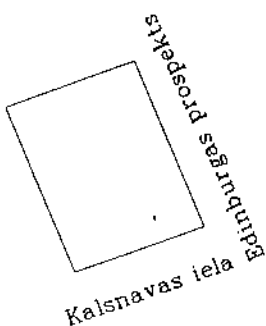


Pielikums Jūrmalas pilsētas domes
2017.gada 14.decembra lēmumam Nr.595
(protokols Nr.20, 38. punkts)

Projektētā teritorijas shēma
pēc zemes ierīcības projekta
izstrādes



Projektētā teritorijas shēma
pirms zemes ierīcības projekta
izstrādes

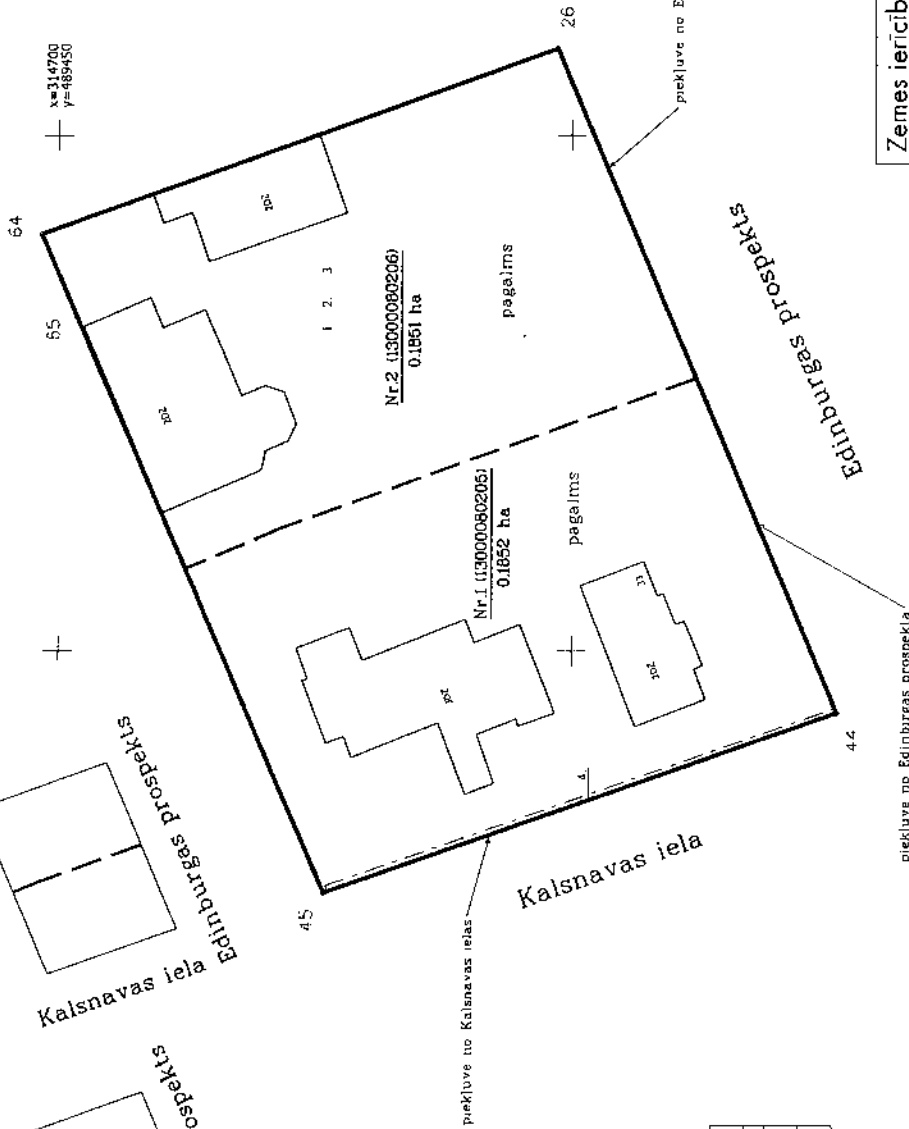


Apzīmējumi:

- 13000022604 esošās zemes vienības kadastra apzīmējums
- projektētās teritorijas robeža
- esošās zemes vienības robeža ar robežpunktu
- ēka
- projektojamās zemes vienību robežas
- robeža, kas tiks likvidēta
- nekustamo īpašumu apgrūnīguma robežas
- Nr.1 (13000022604) projektējās zemes vienības kadastra numurs un platība 0,1854 ha
- teritorijas robeža, kas var kalpot reālservitūta
- ierīcības nodibināšanai

Esotās zemes vienības Kadastra apzīmējums	Platība
13000082604	0,3703 ha
Kopā	
	0,3703 ha

UZMĒRĀJUMA REĢISTRĒTS
un elektroniski parakstīts
Jūrmalas pilsētas domes
Izstrādesbūvniecības un ģeodēzijas nodaļā
Kaspars Gulbis 08.11.2017
Nr. 1068-2017



Zemes ierīcības projekts: Jūrmala, Edinburgas prospekts 33

Nr.	Kadastra apzīmējums	Platība ha	Projektojamās zemes vienības	
			Kārtas Nr.	Apgrūnīgums
1.	13000082604	0,1852 ha	1.	73111010300
			2.	7314020201
			3.	7311090900
2.	13000082604	0,1851 ha	4.	7312030100
			1.	73111010300
			2.	7314020201
			3.	7311090900

Zemes ierīcības projekta grafiskā daļas mēroga	1:500	LKS-92 koordinātu sistēma	Mēroga koeficients 0,999601
Kartogrāfiskā pamatine	SIA "Intra MTD" topogrāfiskais plāns (06.11.2017)		
Zemes robežu plāns	Valsts zemes dienests - M1:500 (09.09.1997)		
Projekta pieņemšanas akta datums	paraksts	Gajina Murzina	15.11.2017
Edinburgas pr. 33 īpašnieka paraksts	paraksts	Arturs Roze	15.11.2017



Apļiecinu, ka zemes ierīcības projekts izstrādāts atbilstoši normatīvo aktu prasībām, kas regulē zemes ierīcības projekta izstrādi

Zemes ierīcītājs: Uļāis Gau 07.11.2017

Zemes ierīcītāja sertifikāts Nr. AA0000000074
(izstrādāts 03.01.2011. atbilstoši 03.01.2011.)

tel. 29232907