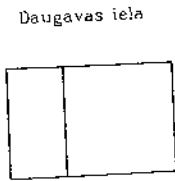
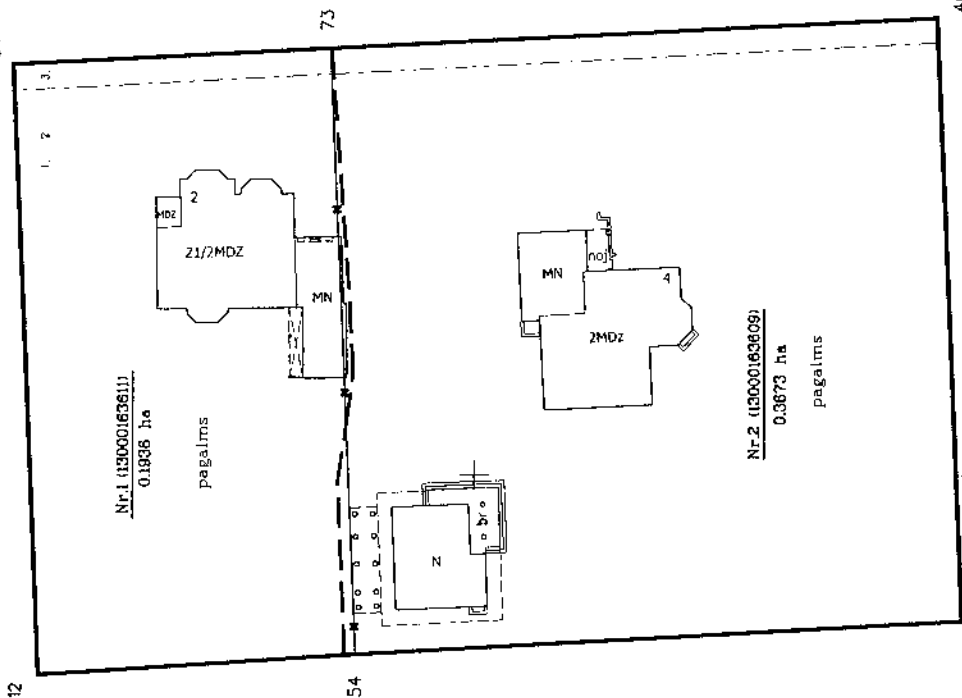


Pielikums Jūrmalas pilsētas domes
2017.gada 14.decembra lēmumam Nr.198
(protokols Nr.20, 41.punkts)

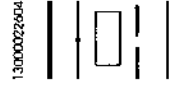
Projekta teritorijas shēma
pirms zemes ierīcības projekta
izstrādes



Projekta teritorijas shēma
pēc zemes ierīcības projekta
izstrādes



Apzīmējumi:



13000022604
esošās zemes vienības kadastra apzīmējums
projektētās teritorijas robeža
esošās zemes vienības robeža ar robežpūķu
ēka
projektēto zemes vienību robežas
robeža, kas tiks likvidāta
nekustamo īpašumu apgrūbējuma robežas
Nr.1 (13000022604): projektējās zemes vienības kadastra numurs un platība
0,1564 ha
teritorijas robeža, kas var kalpot realservitūta
iesības nodibināšanai

UZMĒRĀJUMS REĢISTRĒTS
un elektroniski parakstīts
Jūrmalas pilsētas domes
Izstrādātāju un ģeodēzijas dienests
Kaspars Galbis 23.11.2017
Nr. 1116-2017

| | | | |
|--|---------------------------|-------------------------------|------------|
| Zemes ierīcības projekts | | Jūrmala, Daugavas iela 2 un 4 | |
| Zemes ierīcības projekta grafiskās daļas mērogs: 1:500 | IKS-92 koordinātu sistēma | Mēroga koeficients 0.9996002 | |
| Karogrāfiskā pamatne - inženierbūvju un ģeodēzijas nodalbes izstrādātais plāns Nr. 4222-323.1.1.3231.21.3000 | | | |
| Zemes robežu plāns - Valsts zemes dienests - M1:500 - 08.05.1997 | | | |
| Projekta pieņemšanas, izstrādāšanas un izstrādātāja nosaukums: Daugavas iela 2 īpašnieks | paraksts | Jelena Kononova | 27.11.2017 |
| Projekta pieņemšanas, izstrādāšanas un izstrādātāja nosaukums: Daugavas iela 4 īpašnieks | paraksts | Iatima Krūšlāne | 27.11.2017 |
| Apliecinu, ka zemes ierīcības projekts izstrādāts atbilstoši normatīvo aktu prasībām, kas regulē zemes ierīcības projekta izstrādi | | | |
| Zemes ierīcītājs | paraksts | Uldis Gau | 23.11.2017 |
| Zemes ierīcītāja sertifikāts Nr. AA000000074 (Izstrādāts 03.01.2011, daugi. lapa 02.01.2021) | | | |



tel. 29237907

| Ēsošās zemes vienības kadastra apzīmējums | Platība |
|---|-----------|
| 13000163611 | 0,1936 ha |
| 13000163609 | 0,3673 ha |
| Kopā: 0,5609 ha | |

| Projekta zemes vienības | | Apgrūbējumi | |
|-------------------------|---------------------|-------------------------------|---------------------|
| Nr. | Kadastra apzīmējums | Platība no šīs zemes vienības | Klasifikācijas kods |
| 1. | 13000163611 | 0,1936 ha | 1. 7311010300 |
| | 13000163609 | 0,0022 ha | 2. 7314010105 |
| | | | 3. 7312030100 |
| 2. | 13000163609 | 0,3673 ha | 1. 7311010300 |
| | 13000163611 | 0,0022 ha | 2. 7314010105 |
| | | | 3. 7312030100 |