

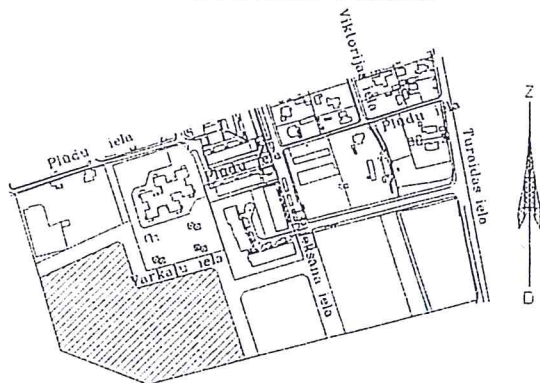
ROBEŽPUNKTU KOORDINĀTAS

LKS-92 SISTĒMĀ


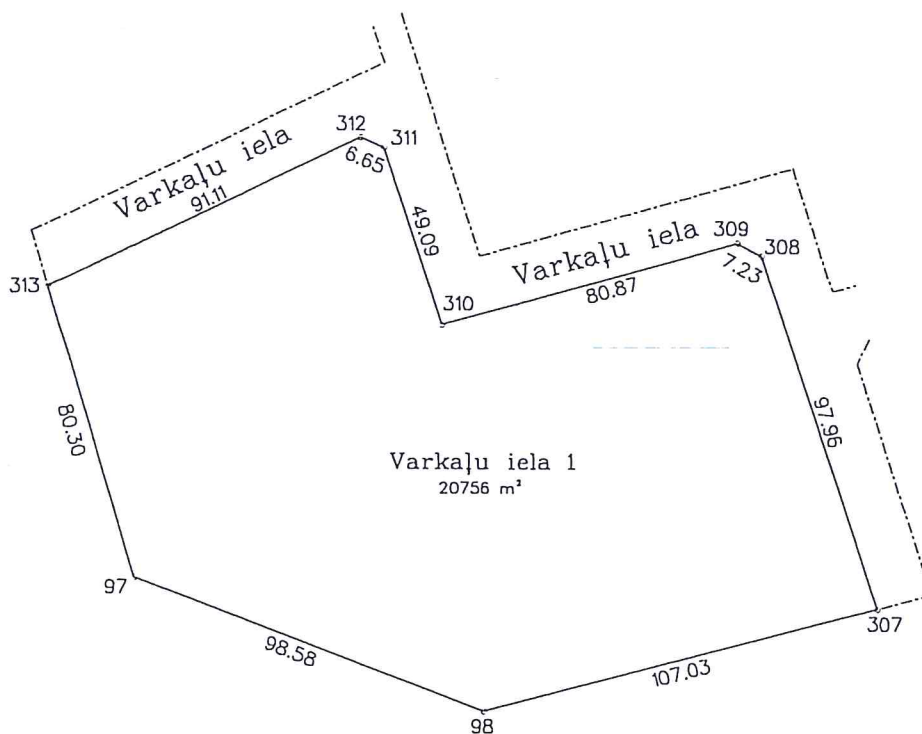
Mēroga koeficients 0.999605

	X	Y
313	313073.65	488560.83
312	313112.60	488643.16
311	313109.95	488649.26
310	313063.24	488664.29
309	313085.13	488742.11
308	313081.73	488748.49
307	312988.68	488778.96
98	312961.45	488675.50
97	312996.64	488583.45

ZEMES GABALA
IZVIETOJUMS KVARTĀLĀ



2.pielikums Jūrmalas pilsētas domes
2017.gada 14.decembra lēmumam Nr.611
(protokols Nr.20, 54.punkts)



Mērogs 1: 2000

kods	pilsēta	vieta	parcele
	1300	009	8610

JŪRMALAS PĪLSĒTAS DOMES ZEMES DIENESTS		
Lielrigas reģionālās nodaļas		
Jūrmalā pilsētas Mērnieceības birojs		
vadītājs	U.Gol	11.12.2000.
uzmērītāja	A.Semeiks	11.12.2000.