



DABAS VĒRTĪBAS



10 0 10 20 30 40 50 m

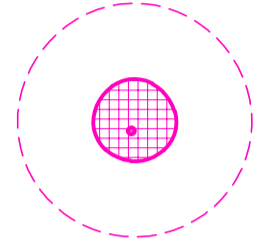
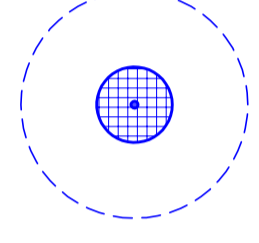

AIZSARGĀJAMIE BIOTOPI

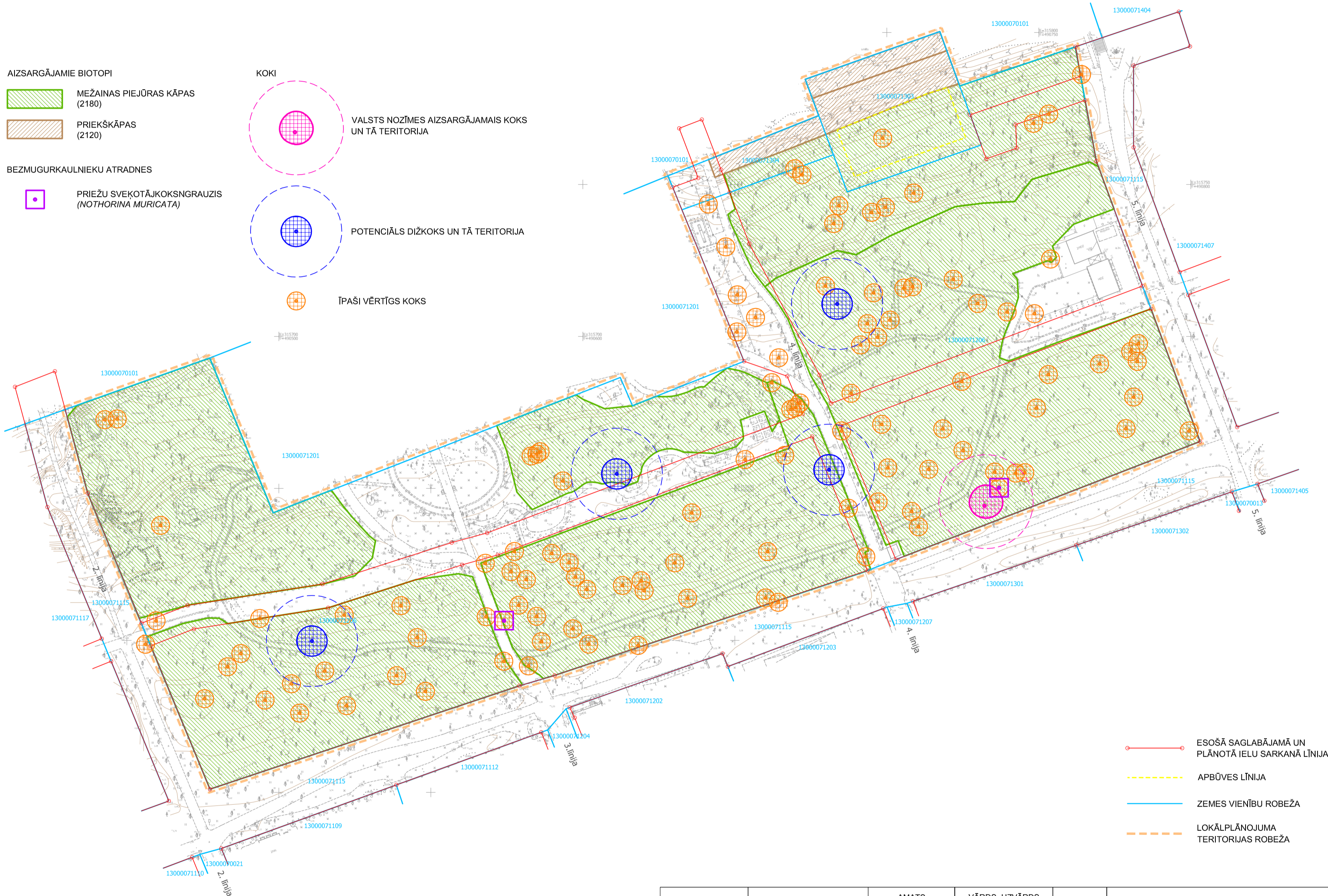
-  MEŽAINAS PIEJŪRAS KĀPAS (2180)
-  PRIEKŠKĀPAS (2120)





BEZMUGURKAULNIEKU ATRADNES

-  PRIEŽU SVEKOTĀJKOKSNGRAUZIS (*NOTHORINA MURICATA*)

KOKI

-  VALSTS NOZĪMES AIZSARGĀJAMĀIS KOKS UN TĀ TERITORIJA
-  POTENCIĀLS DIŽKOKS UN TĀ TERITORIJA
-  ĪPAŠI VĒRTĪGS KOKS



-  ESOŠĀ SAGLABĀJAMĀ UN PLĀNOTĀ IELU SARKANĀ LĪNIJA
-  APBŪVES LĪNIJA
-  ZEMES VIENĪBU ROBEŽA
-  LOKĀLPLĀNOJUMA TERITORIJAS ROBEŽA

Topogrāfijas dati.

1. Plāns sagatavots uz SIA "Terra Topo" 12.04.2018. izstrādātā inženiertopogrāfiskā plāna ar mēroga noteiktību 1:500 pamata.
2. LKS-92 TM koordinātu sistēma.
3. Mēroga koeficients 0.999601.
4. Latvijas normālo augstumu sistēma (LAS-2000,5).

Kartē izmantoti nekustamā īpašuma valsts kadastra informācijas sistēmas dati, 2018. gads.

LOKĀLPLĀNOJUMA IZSTRĀDĀTĀJS:	 SIA "Grupa93" Reģ.Nr.50103129191, K.Barona iela 3-4, Rīga, LV-1050, tālr.: 27373939, e-pasts: info@grupa93.lv, www.grupa93.lv	AMATS	VĀRDS, UZVĀRDS	OBJEKTS:	LOKĀLPLĀNOJUMS ZEMESGABALIEM JŪRMALĀ, 4. LĪNIJA 1A, 5. LĪNIJA 2 UN BULDURI 1304		
		ARHITEKTE	LOLITA ČAČE	RASĒJUMS:	DABAS VĒRTĪBAS		
		PROJ. VADĪTĀJA	KRISTĪNE CASNO	DATUMS:			
		KARTOGRĀFS	RONALDS KRŪMIŅŠ	11.09.2018.	1 : 1000	KOPĒJAIS LAPU SKAITS:	7