


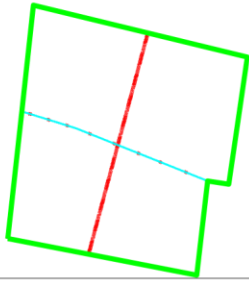
Pielikums Jūrmalas pilsētas domes 2018.gada 24.maija lēmumam Nr.241 (protokols Nr.8., 31. punkts)

Informācija par zemes lietošanas projekta saistītajiem			
Nr. p.k.	Instaizīcija	Instaizīcijas pabeigšanas datums	Lēmuma Nr.
1.	AS "Sadzīves tīkls"	24.07.2018.	37.9-10
2.	SA "Lutakocoms"	25.07.2018.	31.0312

Projektiētās teritorijas shēma
pirms zemes lietošanas projekta
izstrādes



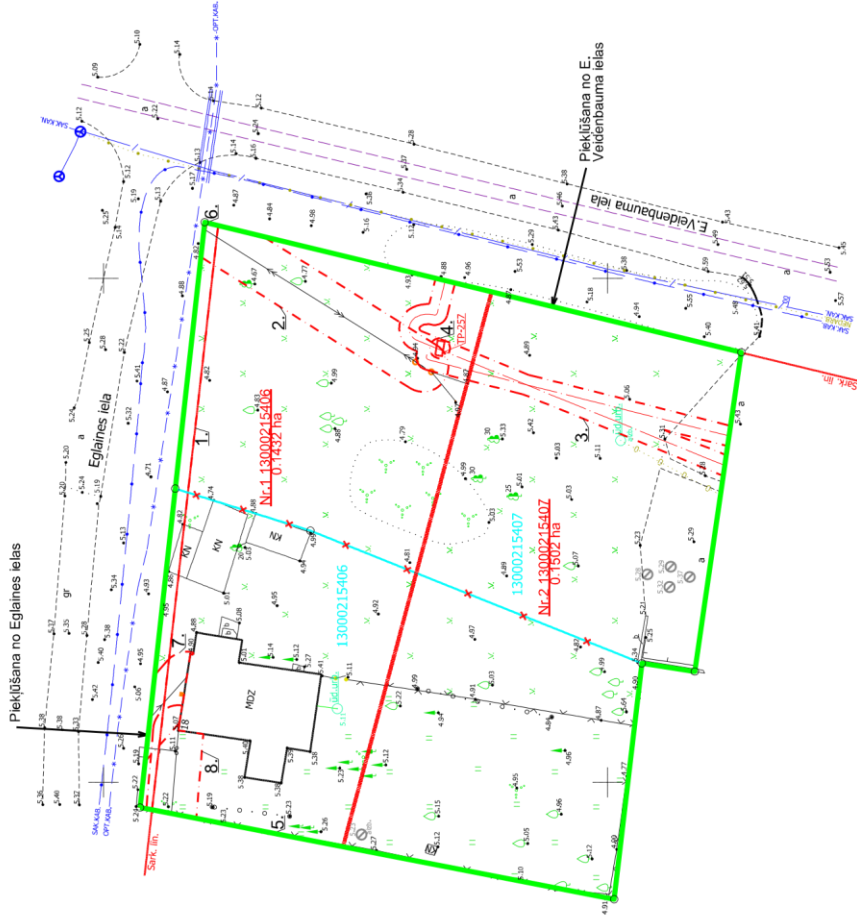
Projektiētās teritorijas shēma
pēc zemes lietošanas projekta
izstrādes



Esotās zemes vienības	Pielikums
Nedastara apzīmējums	0-1346 ha
13000215406	0-1588 ha
13000215407	0-2834 ha
Kopā:	0.2834 ha

Projektiētās zemes vienības	Apzīmējumi	
	Kadastre apzīmējums	Klasifikācijas kods
1. 13000215406	0.4532 ha	7310300100
0.0745 ha no 13000215406		7312050201
13000215407		7310300100
		7312050201
		7312040100
		7312050801
		7312040200
2. 13000215407	0.6559 ha no 0.0843 ha no 13000215407	7310300100
		7312050201
		7310300100
Kopā:	0.2834 ha	

x=311850
y=478750



Zemes lietošanas projekts Egļaines iela 18 un Egļaines iela 18A, Jūrmala	
Zemes lietošanas projekta grafiskās daļas mērogs: 1:500 Mēroga koeficients: 0,999005 Koordinātu sistēma: LKS-92	Kārtotājs: Jūrmalas - zemes robežu plāni (V. Saratko, 14.09.1998., Mērogs: 1:500). - topogrāfiskais plāns (G. Freibergs, 24.09.2013., Mērogs: 1:500).
SA "Lutakocoms" Nr. 009, Nr. 400307/03690 E. Sotiku iela 2A, Pils. LV-048, atbilst 6.922.056 Zemes lietotājs: Jānis Šambals	17.01.2018. Sertifikāta Nr.: A4000000076, izdots 03.01.2011., derīgs līdz 02.01.2021.

Azīmējumi

13000215406 esošās zemes vienības kadastra apzīmējums

esošās zemes vienības robeža ar robežpunkti

zemes lietošanas projekta robeža

projektiētās zemes vienību robežas

projektiētās zemes vienības kadastra apzīmējums un patlabā nekustamā īpašuma objekta apgrūtinājuma robežas