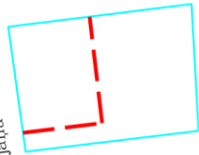
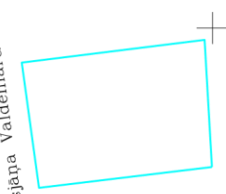


Projektētā teritorijas shēma  
pirms zemes ierīcības projekta  
izstrādes

Projektētā teritorijas shēma  
pēc zemes ierīcības projekta  
izstrādes

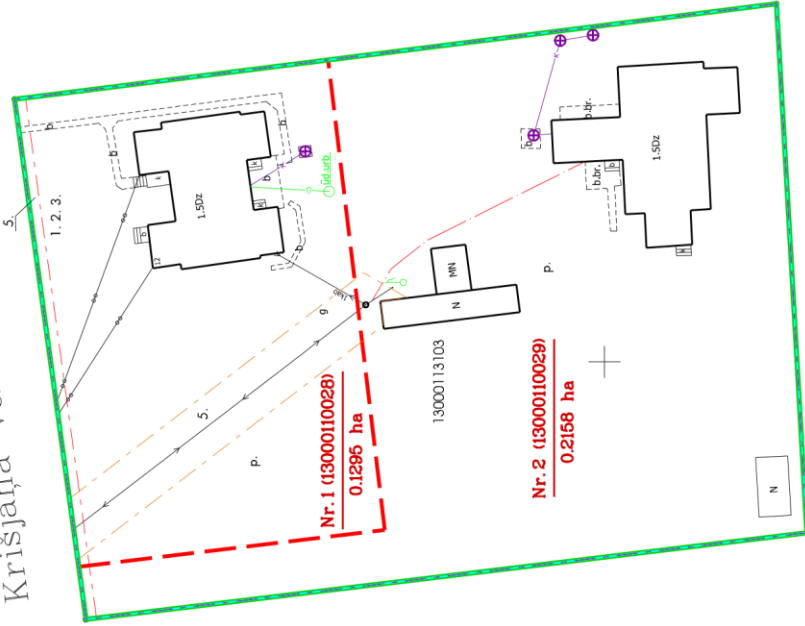
Krišjāņa Valdemāra iela

Krišjāņa Valdemāra iela



Krišjāņa Valdemāra iela

84



X=313200.00  
Y=485400.00

**UZMĒRĪJUMS REĢISTRĒTS**  
un elektroniski parakstīts  
Jūrmalas pilsētas domes  
Inženierbūvju un ģeodēzijas nodaļā

**Kaspars Gulbis 12.04.2016**  
**Nr. 362-2016**

ORGANIZĀCIJA	KOMUNIKĀCIJA	PARAKSTS	DATUMS	UZVĀRDS
SIA "JŪRMALAS DŒNS "	DŒNS VADOŠKĀVALZĀCIJA	PARAKSTS	12.04.2016	JLIVČONS
A/S "LATVIJAS GĀZE "	GĀZES VADOŠ	PARAKSTS	12.04.2016	MLOŠIS
SIA "JŪRMALAS SILTUMS "	SILTUMTIKLI	PARAKSTS	12.04.2016	A.Pačs - Korņeļeviča
A/S "SADALES TIKLS "	EL. KĀBEĻI	PARAKSTS	12.04.2016	G. Keiģis
SIA "JŪRMALAS GĀSMA "	TELEFŌNA KĀBEĻI	PARAKSTS	12.04.2016	J. Šaķīte
SIA "Lattelecom"	MEĻORĀCIJA	PARAKSTS	12.04.2016	P.Pilnīte

Apzīmējumi :

- projektētās teritorijas robeža
- uzmērīta zemes vienības robeža ar robežpunktu
- ēka
- projektēto zemes vienību robežas
- robeža, kas tiks likvidēta
- nekustamo īpašumu apgrūtinājuma robežas
- 1. projektējamais zemes vienības numurs un platība
- 0.1554 ha teritorijas robeža, kas var kalpot reālservitūta tiesības nodibināšanai

## Zemes ierīcības projekts Jūrmalā, Krišjāņa Valdemāra iela 12

Zemes ierīcības projekta grafiskās daļas mērogs	1:500	LKS-92 koordinātu sistēma	Mēroga koeficients 0.9996008
Kartogrāfiska pamatine - SIA "Intra MTD" 10.03.2016 izgatavotais topogrāfiskais plans			
Zemes robežu plans : Valsts zemes dienests - M1-500			
Projektam piekritu, iebildumu nav, ipašuma Kr. Valdemāra iela 12 ipasnieks	paraksts		15.04.2016
Projektam piekritu, iebildumu nav, ipašuma Kr. Valdemāra iela 12 ipasnieks	paraksts		13.02.2018
Projektam piekritu, iebildumu nav, ipašuma Kr. Valdemāra iela 12 ipasniece	paraksts		13.02.2018
Apliecinu, ka zemes ierīcības projekts izstrādāts atbilstoši normatīvo aktu prasībām, kas regulē zemes ierīcības projekta izstrādi			
Zemes ierīkotājs	Uldis Gau	paraksts	08.04.2018
Zemes ierīkošanas sertifikāts Nr. AA000000074 (Izsniegts 03.01.2011., derīgais laiks 02.01.2021.)			



tel. 29232907

Esošās zemes vienības	
Kadastra apzīmējums	Platība
13000113103	0.3453 ha
Kopā	0.3453 ha

Nr.	Kadastra apzīmējums	Projektētās zemes vienības Platības no esošajām zemes vienībām	Apgrūtinājumi	
			Kaitas Nr.	Klasifikācijas kods
1.	13000113103	0.1295 ha	1.	7311010300
			2.	7316080100
			3.	7311090900
			4.	7312030100
			5.	7312050201
2.	13000113103	0.2158 ha	1.	7311010300
			2.	7316080100
			3.	7311090900
			4.	7312030100
5.	7312050201			