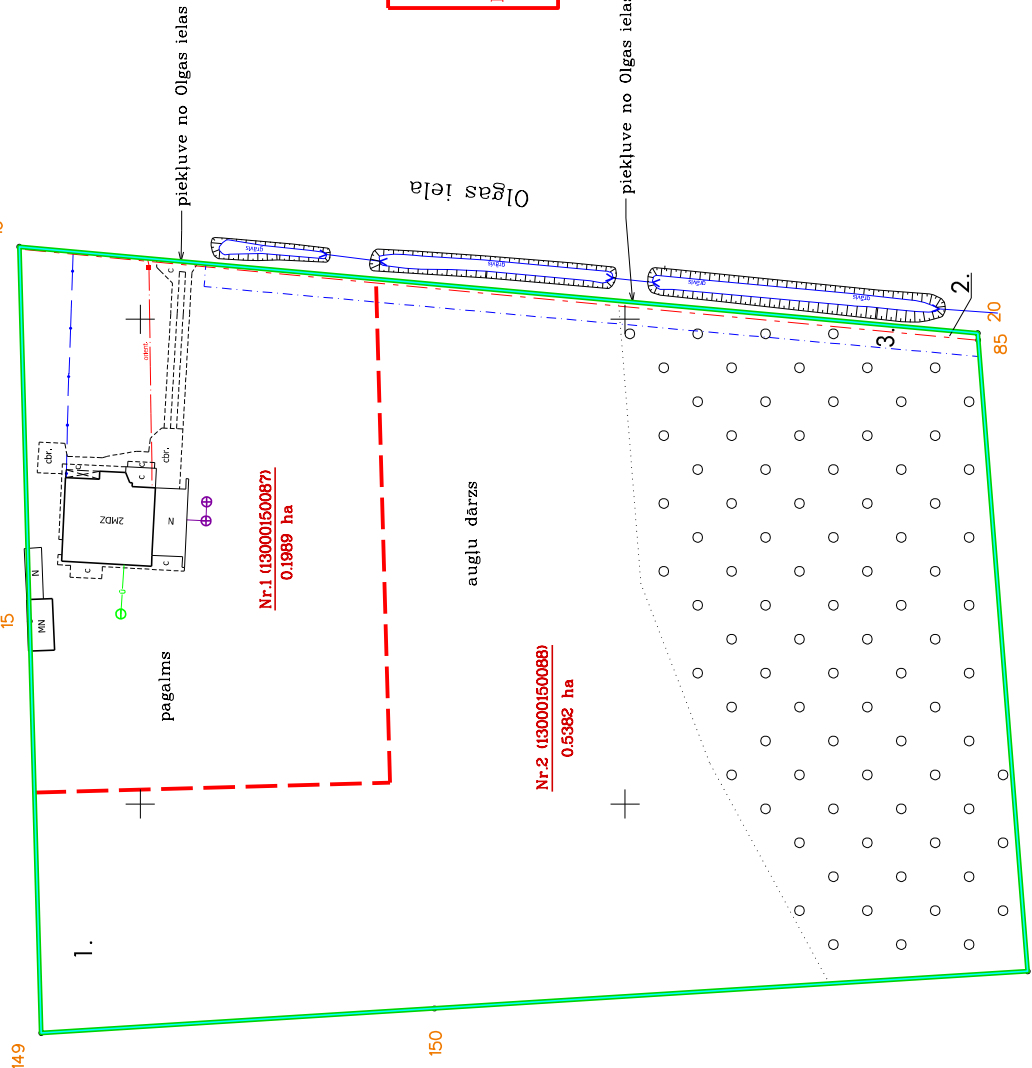
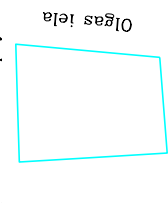
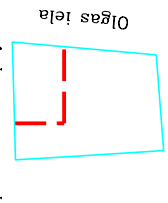


Pielikums Jūrmalas pilsētas domes 2018.gada augusta lēmumam Nr. (protokols Nr. ...,punkts)



Esošās zemes vienības	
Kadastra apzīmējums	Platība
130001500511	0.7371 ha
Kopā	
	0.7371 ha

Projektiētās zemes vienības		Apgūrinājumi		
Nr.	Kadastra apzīmējums	Platības no esošajām zemes vienībām	Kartes Nr.	Klasifikācijas kods
1.	13000150087	13000150511 - 0.1989 ha	1.	7311010300
			2.	7312030100
			3.	7312010400
2.	13000150088	13000150511 - 0.5382 ha	1.	7311010300
			2.	7316080100
			3.	7312010400

Apzīmējumi :

- 13000022604 esošās zemes vienības kadastra apzīmējums
- projektiētās teritorijas robeža
- esošās zemes vienības robeža ar robežpunktu ēka
- projektiēto zemes vienību robežas robeža, kas tiks likvidēta
- nekustamo īpašumu apgrūtinājuma robežas
- Nr.1 (13000022604) projektiētās zemes vienības kadastra numurs un platība 0.1984 ha
- teritorijas robeža, kas var kalpot reālservitūta tiesības nodibināšanai

UZMĒRĀJUMS REĢISTRĒTS
un elektroniski parakstīts
Jūrmalas pilsētas domes
Inženierbūvju un ģeodēzijas nodaļā
Kaspars Gulbis 25.05.2018
Nr.: 533-2018

Zemes ierīcības projekts Jūrmala, Olgas iela 46

Zemes ierīcības projekta grafiskās daļas mērogs	1:500	IKS92 koordinātu sistēma	Mēroga koeficients 0.999605
Kartogrāfiskā pamatne - inženierbūvju un ģeodēzijas nodaļas izstrādātais plāns Nr. 4222-32-42.1-13000 SIA "Latvijas valsts mērieks" izstrādātais situācijas plāns (18.07.2007)			
Projekta mērķis	paraksts	Igoris Kiseļovs	20.06.2018
Projekta mērķis	paraksts	Rinta Ābolītra	20.06.2018
Projekta mērķis	paraksts	Sniedze Kļaviņa	20.06.2018
Apliecinu, ka zemes ierīcības projekts izstrādāts atbilstoši normatīvo aktu prasībām, kas regulē zemes ierīcības projekta izstrādi			
Zemes ierīcojais	Uldis Gau	paraksts	18.06.2018
Zemes ierīcojais Nr. AA000000074 (izmēģināts 03.01.2011., derīgs līdz 02.01.2021.)			



SIA

līdz. 29222907