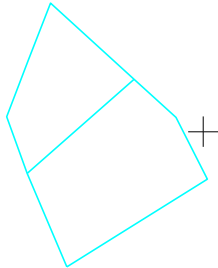


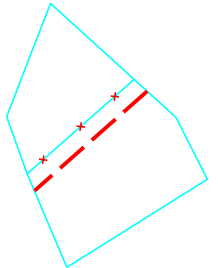
Grafiskais pielikums
Jūrmalas pilsētas domes
2018.gada 27.septembra lēmumam Nr.472
(protokols Nr.13, 30. punkts)



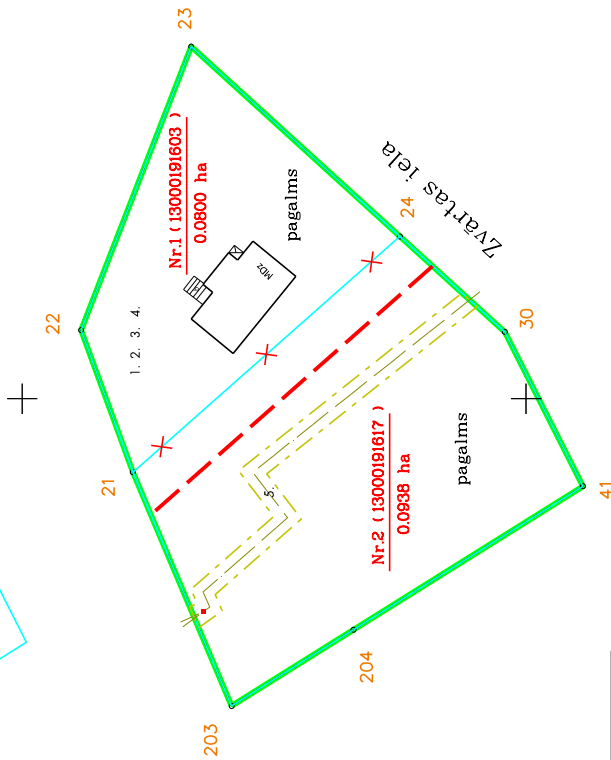
Projektiētā teritorijas shēma pirms
zemes ierīcības projekta izstrādes



Projektiētā teritorijas shēma pēc
zemes ierīcības projekta izstrādes



x=313750.00
y=476400.00



Esošās zemes vienības	
Kadastra apzīmējums	Platība
13000191603	0.0642 ha
13000191617	0.1096 ha
Kopā	0.1738 ha

Apzīmējumi :

- 13000022604 esošās zemes vienības kadastra apzīmējums
- 91 projektiētās teritorijas robeža
- esošās zemes vienības robeža ar robežpunktu
- ēka
- projektiēto zemes vienību robežas
- robeža, kas tiks likvidēta
- nekustamo īpašumu apgrūninājuma robežas
- Nr.1 (13000022604) projektiētās zemes vienības kadastra numurs un platība 0.1654 ha
- teritorijas robeža, kas var kalpot reālservitūta tiesības nodibināšanai

Nr.	Projektiētās zemes vienības		Apgrūninājumi	
	Kadastra apzīmējums	Platība	Kārtas Nr.	Klasifikācijas kods
1.	13000191603 - 0.0642 ha 13000191617 - 0.0158 ha	0.0800 ha	1.	7311010100
			2.	7311010300
			3.	7311090900
			4.	7314010603
2.	13000191617	0.0938 ha	1.	7311010100
			2.	7311010300
			3.	7311090900
			4.	7314010603
			5.	7312050201

Zemes ierīcības projekts Jūrmalā, Zvārtas ielā 27 un Zvārtas ielā 27A

Zemes ierīcības projekta grafiskās daļas mērogs 1:500	IKS-92 koordinātu sistēma	Mēroga koeficients 0.9996068
Kartogrāfiskā pamaine - SIA "INTRA MTD" topogrāfiskais plāns M 1:500 - 10.02.2017. Kartogrāfiskā pamaine - SIA "GEO Jūrmala" topogrāfiskais plāns M 1:500 - 14.07.2017. Zemes robežu plāns : Zvārtas ielā 27 - Valsts zemes dienests - M1:500, 03.03.2000. Zemes robežu plāns : Zvārtas ielā 27A - Valsts zemes dienests - M1:500, 03.03.2000.		
Projekta piekrišanu nav. Ipašuma Zvārtas ielā 27 īpašnieks Nesaukums		Vārds Uzvārds
Projekta piekrišanu nav. Ipašuma Zvārtas ielā 27A īpašnieks Vārds Uzvārds		Vārds Uzvārds
Apliecinu, ka zemes ierīcības projekts izstrādāts atbilstoši normatīvo aktu prasībām, kas regulē zemes ierīcības projekta izstrādi		
Zemes ierīkotājs	Uldis Gau	12.10.2017
Zemes ierīkotāja sertifikāts Nr.:AA000000074 (izsniegts 03.01.2011., derīgā līdz 02.01.2020.)		



tel. 29232907