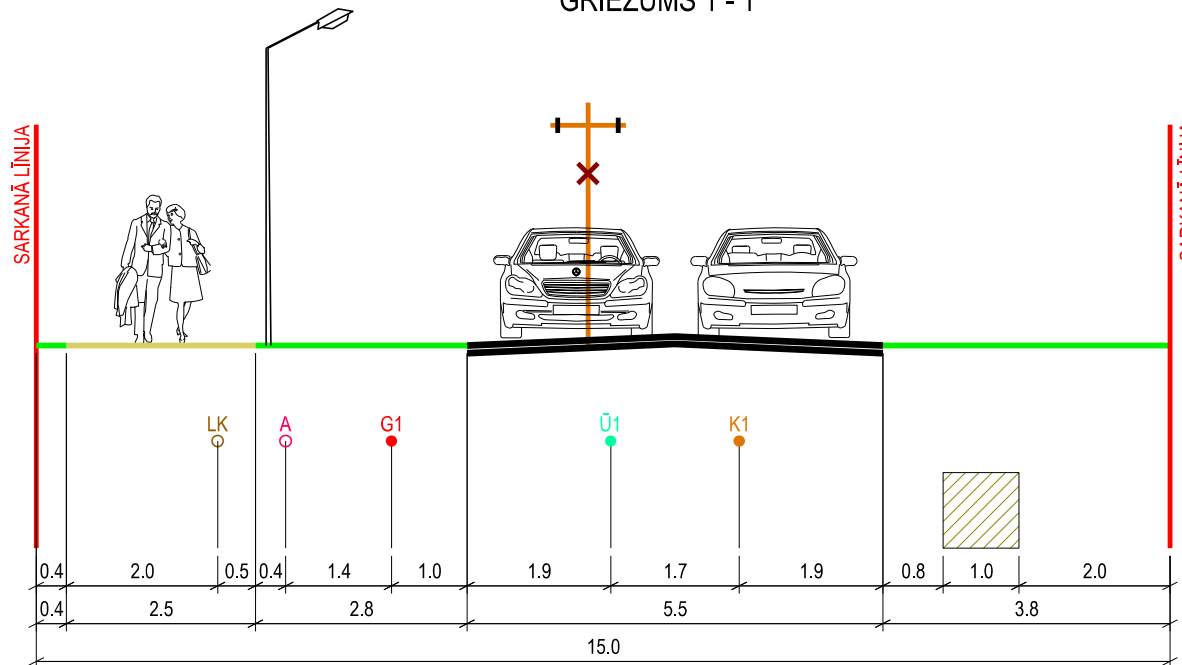







VESELĪBAS IELAS ŠĶĒRSPROFILS

M 1:100

GRIEZUMS 1 - 1




APZĪMĒJUMI:

-  PLĀNOTĀ BRAUKTUVE
-  PLĀNOTĀ IETVE
-  IELA SARKANAJĀS LĪNIJĀS
-  APZAĻUMOTĀ TERITORIJA
-  ESOŠS LIETUS KANALIZĀCIJAS VADS
-  ESOŠS APGAISMES KABELIS
-  PLĀNOTAIS SAIMNIECISKĀS KANALIZĀCIJAS VADS
-  PLĀNOTAIS ŪDENSVADS
-  PLĀNOTAIS GĀZES VADS
-  PLĀNOTĀ ELEKTRĪBAS KABELU ZONA
-  ESOŠĀ LIKVIDĒJAMA ELEKTRISKO TĪKLU GAISVADU LĪNIJA

PIEZĪME:

1. IZSTRĀDĀJOT TEHNISKO PROJEKTU, PIEĻAUJAMAS INŽENIERKOMUNIKĀCIJU IZMAIŅAS IELU SARKANAJĀS LĪNIJĀS. VEICOT IZMAIŅAS, NEPIECIEŠAMS IESNIEGT SASKAŅOŠANAI JAUNU IELAS ŠĶĒRSPROFILU AR IZMAIŅĀM.

Izstrādes vadītājs	M. Kalvāne	2017	Pasūtītājs	DETĀLPLĀNOJUMS - Emīla Dārziņa ielā 28, Jūrmalā	 Ģertrūdes iela 47-3 Rīga, LV-1011, tālr.80008100 e-pasts: metrum@metrum.lv		
Ainavu arhitekts	S. Plēpe	2017					
Kartogrāfs	S. Grase	2017					
Kartogrāfiskā pamatne - augstas detalizācijas topogrāfiskā plāna pamatne (uzm. SIA "TERRA TOPO"), 2016. gada 15. augustā); LAS-2000,5 augst. sistēma; LKS - 92 koordinātu sistēma, mēroga koef. 0,999611)			Pasūtītājs	Jūrmalas pilsētas dome	Mērogs	Lapa	Lapu skaits
			Līguma nr.	90-17-00021			
			Lapas nosaukums	VESELĪBAS IELAS ŠĶĒRSPROFILS			