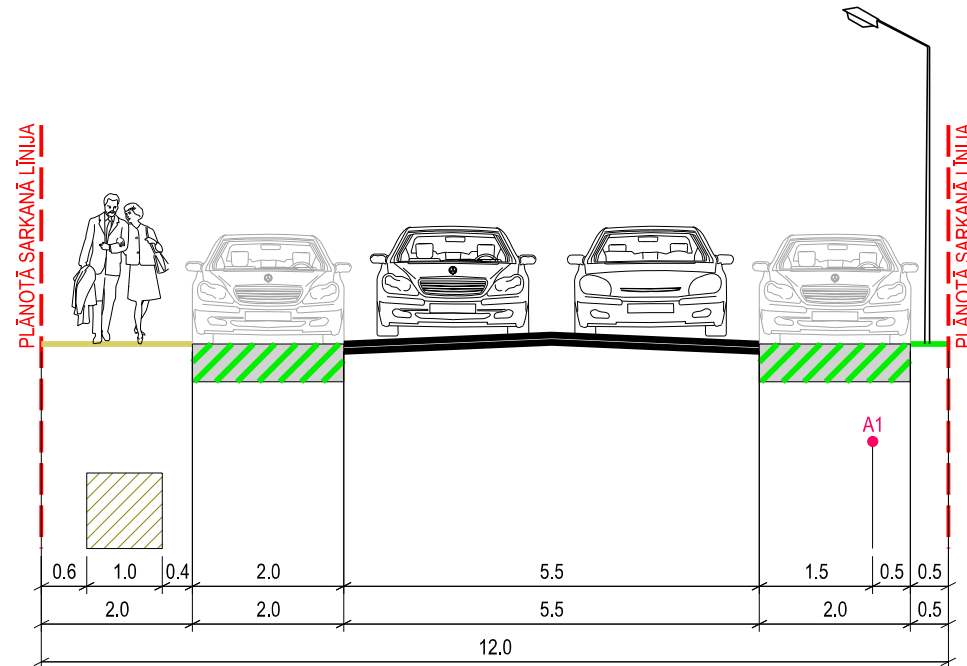









# PLĀNOTĀS IELAS ŠĶĒRSPROFILS

M 1:100

GRIEZUMS 3 - 3




## APZĪMĒJUMI:

-  PLĀNOTĀ BRAUKTUVE
-  PLĀNOTĀ IETVE
-  PLĀNOTĀ SARKANĀ LĪNIJA
-  APZAĻUMOTĀ TERITORIJA
-  PLĀNOTAIS APGAISMES KABEĻIS
-  PLĀNOTĀ ELEKTRĪBAS KABEĻU ZONA
-  PLĀNOTĀ AUTOSTĀVVIETU UN APSTĀDĪJUMU JOSLA

## PIEZĪME:

1. IZSTRĀDĀJOT TEHNISKO PROJEKTU, PIEĻAUJAMAS INŽENIERKOMUNIKĀCIJU IZMAIŅAS. VEICOT IZMAIŅAS, NEPIECIEŠAMS IESNIEGT SASKAŅOŠANAI JAUNU IELAS ŠĶĒRSPROFILU AR IZMAIŅĀM.

Izstrādes vadītājs	M. Kalvāne	2017	Pasūtītājs	DETĀLPLĀNOJUMS - Emīla Dārziņa ielā 28, Jūrmalā	 Ģertrūdes iela 47-3 Rīga, LV-1011, tālr.80008100 e-pasts: metrum@metrum.lv		
Ainavu arhitekts	S. Plēpe	2017					
Kartogrāfs	S. Grase	2017					
Kartogrāfiskā pamatne - augstas detalizācijas topogrāfiskā plāna pamatne (uzm. SIA "TERRA TOPO"), 2016. gada 15. augustā); LAS-2000,5 augst. sistēma; LKS - 92 koordinātu sistēma, mēroga koef. 0,999611)			Pasūtītājs	Jūrmalas pilsētas dome	Mērogs	Lapa	Lapu skaits
			Līguma nr.	90-17-00021			
			Lapas nosaukums	PLĀNOTĀS IELAS ŠĶĒRSPROFILS			