
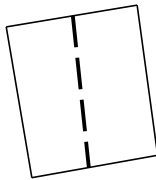


Projektēta teritorijas shema
pirms zemes ierīcības projekta
izstrādes



Marijas iela

Projektēta teritorijas shema
pēc zemes ierīcības projekta
izstrādes

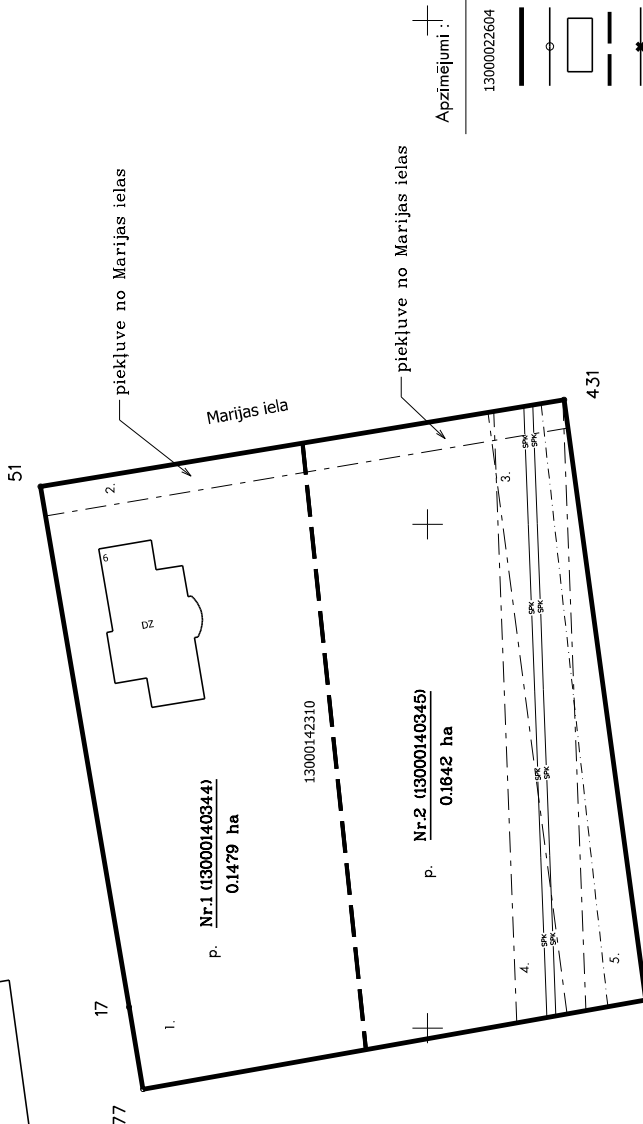


Marijas iela

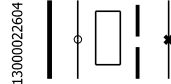
Pielikums Jūrmalas pilsētas domes
2018.gada 15.februāra lēmumam Nr.72
(protokols Nr.2, 44. punkts)



UZMĒRĀJUMS REĢISTRĒTS
un elektroniski parakstīts
Jūrmalas pilsētas domes
Inženierbūvju un ģeodēzijas nodaļā
Kaspars Gulbis 19.01.2018
Nr. 54-2018



Apzīmējumi:



Nr.1 (13000022604) 0.1554 ha
projektiņas zemes vienības kadastra numurs un platība
teritorijas robeža, kas var kalpot redservitūta
īstības nodibināšanai

Esošās zemes vienības	
Kadastra apzīmējums	Platība
13000142310	0.3121 ha
Kopā	0.3121 ha

Projektiņas zemes vienības		Apgūtinājumi	
Nr.	Kadastra apzīmējums	Kārtas Nr.	Klasifikācijas kods
1.	13000142310 - 0.1479 ha	1.	7311010300
		2.	7312030100
2.	13000142310 - 0.1642 ha	1.	7311010300
		2.	7312030100
		3.	7312030601
		4.	7312010201
		5.	7312010400

Zemes ierīcības projekts

Jūrmalā, Marijas iela 6

Zemes ierīcības projekta grafiskās daļas mērogs 1:500
LKS-92 koordinātu sistēma Mēroga koeficients 0,999604
Kartogrāfiskā pamatne - SIA "Intra MTD" topogrāfiskais plāns [19.01.2018]
Zemes robežu plāns : Valsts zemes dienests - M1:500 - 10.10.1997

Projekta piekrišanu, iebildumu nav, īpašuma
Marijas iela 6 īpašnieks SIA "FERI" valdes loceklis

Arturs Raže 22.01.2018

Apliecinu, ka zemes ierīcības projekts izstrādāts atbilstoši normatīvo
aktu prasībām, kas regulē zemes ierīcības projekta izstrādi

Zemes ierīcītājs Uldis Čau 19.01.2018
Zemes ierīcītāja sertifikāts Nr. AA000000074
(izsniegts 03.01.2011. dienā, līdz 02.01.2021.)



diz. 29232907