
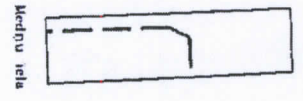


Projekta ierīcības shēma  
pirms zemes ierīcības projekta  
izstrādes

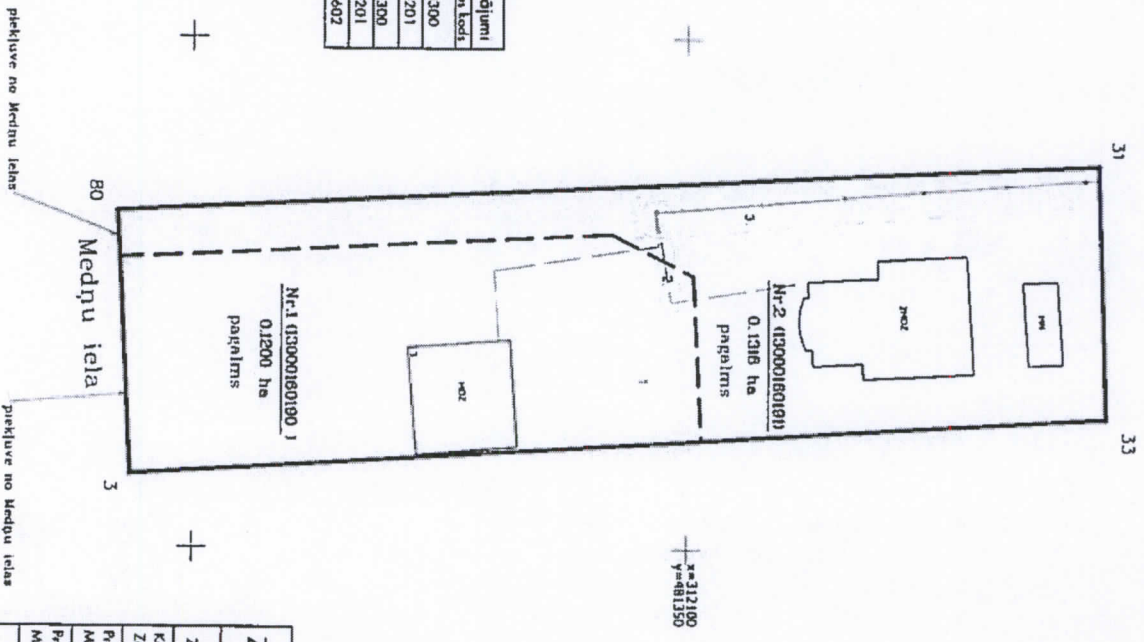


Projekta ierīcības shēma  
pēc zemes ierīcības projekta  
izstrādes



Esotās zemes vienības Kadastra apzīmējumi	Panība
13000164624	0,2518 ha
Kopa	0,2518 ha

Projekta zemes vienības		Apgrūdinājumi		
Nr.	Kadastra apzīmējumi	Panības no apgrūdinājumu zemes vienībām	Kantus Nr.	Klasifikācijas kods
1	13000160190	13000164624 - 0,1200 ha	1	7311010300
			2	7312050201
2	13000160191	13000164624 - 0,1318 ha	1.	7311010300
			2.	7312050201
			3.	7312050402



Pielikums Jūrmalas pilsētas domes  
2018.gada 15.februāra lēmumam Nr.73  
(protokols Nr.2, 45.punkts)

Apzīmējumi:

- 13000222604 esošās zemes vienības kadastra apzīmējums
- projektējais teritoriālais robežs
- esošās zemes vienības robeža ar robežpunktu eka
- projekta zemes vienību robežas
- robeža, kas tiks likvidēta
- nekustamo īpašumu apgrūdinājuma robežas
- Nr.1 (13000022804) projekta zemes vienības kadastra numurs un platība
- 0,1654 ha
- teritoriālais robežs, kas var kalpot realservitūta tiesības nodibināšanai

UZAKĀRĪJUMS BEPĪRĒTĒRS  
un elektroniski parakstīts  
Jūrmalas pilsētas domes  
Interakcijas un Kredītu nodaļā  
Kaspars Gullis 14.11.2017  
Nr. 1087

**Zemes ierīcības projekts** **Jārmala, Medņu iela 3**

Zemes ierīcības projekta gribības dokuments 1:500 URS92 koordinātu sistēma Mēroga koeficients 0,999604

Kartogrāfiskā pamotne - inženierbūvju un ģeodēzijas nodaļas izstrādātais plāns Nr. A272-32-32-1-130000  
Zemes robežu plāns - Valsts zemes dienests - M1 1000 (VZD 19.12.2003)

Projektam pieņemti, iebildumu nav, īpatnība  
Medņu iela 3 īpatnība

Projektam pieņemti, iebildumu nav, īpatnība  
Medņu iela 3 īpatnība

Apliecinu, ka zemes ierīcības projekts izstrādāts atbilstoši normatīvo aktu prasībām, kas regule zemes ierīcības projekta izstrādi

Zemes ierīcītājs **Uldis Gau** 15.11.2017

Zemes ierīcītāja sertifikāta Nr. AA0000000074  
(Izdevuma 01.01.2013. datuma līdz 02.01.2021)

SIA **Intra** **MTD**  
ul. 29732902